



INTERNATIONAL SCIENTIFIC RESEARCHING CENTER

www.ufology-news.com, <mailto:moon-cafe@mail.ru>

Версия для Интернет

Протокол Заседания III-й ЭПГ №23 «Харьковская ОГАЯ»

13.10.2012г

ЗАО "Харьковский планетарий имени лётчика-космонавта Ю.А.Гагарина"

пер. Кравцова, 15, Харьков-3.

Список присутствующих, зарегистрировавшихся на заседании:

1. Петров Сергей
2. Тарасенко Владимир
3. Посредников Юрий
4. Шуклин Дмитрий
5. Чеча Виталий
6. Юрьев Сергей
7. Репин Александр





I. ОРГАНИЗАЦИОННЫЕ ВОПРОСЫ

1. ЗНАКОМСТВО С НОВЫМИ УЧАСТНИКАМИ ЗАСЕДАНИЯ.

Фиксирование контактных данных.

2.ОПРЕДЕЛЕНИЕ МЕСТ БУДУЩИХ РАЗВЕДЫВАТЕЛЬНЫХ ПОЕЗДОК.

- 1.Район Куряжанки: поиск подстреленного неустановленного существа.
- 2.Район с.Должика, Золочевского р-на: разведка местности для установления новых геологических артефактов.
- 3.Район Мерёфы: встреча с предполагаемым контактёром и очевидцами НЛО.

II. РАБОЧИЕ ВОПРОСЫ.

1.СЛУШАЛИ: Выступление Петрова Сергея. НЛО в Дергачёвском районе.

18.09.12г в 22:15ч в Харьковской обл. Дергачёвского р-на перед с.Подворки напротив автозаправки «Окко» при ожидании автобуса мною был замечен пролёт низколетящего объекта белого цвета. Объект бесшумно летел со стороны автобусной остановки «Подворки» в южном направлении при ясном небе. Скорость пролёта НЛО была около 100км/ч. Объект появился из-за деревьев неожиданно и его начальная траектория пролёта визуально не фиксировалась, что не свойственно самолётам или вертолётам. Зафиксировать пролёт неустановленного объекта не удалось в связи с подъехавшим последним автобусом на Харьков.



*Рис.Траектория пролёта неустановленного объекта в ночное время суток над с.Подворки
18.09.12г.*

При опросе соседа о возможных наблюдениях НЛО в своей жизни, удалось установить, что несколько раз ему доводилось их наблюдать. В первый раз наблюдал НЛО, когда служил в Грузии. Владимир Рыбалко был топографом и иногда теодолит использовал как телескоп. Видел как на абсолютно чистом небе висело густое дискообразное облако, которое ему показалось не стандартным. Во второй раз около 20-ти лет назад с крыши завода ХЭМЗ наблюдал зависший бледно белый дискообразный НЛО, который около 20мин висел над заводом им.Малышева(танкостроительный), а после резко полетел на юг, скрывшись за горизонтом. В третий раз около 5лет назад , когда набирал вечером воду с колонки в районе (п.Немышля), то увидел также дискообразный объект , который висел неподвижно в западном направлении. Когда вышел на улицу снова набрать второе ведро воды, то его уже не было.

2.НЛО в Мерефянском р-не.

Жители Мерефянского р-на Харьковской обл. часто наблюдают в ночном небе проявления НЛО, которые даже стали причиной неоднократного обращения очевидцев к мэру Мерефы с призывом разобраться в данном вопросе, на что мэр отвечает, что бессилён в данном вопросе. Около 2-х лет назад местным жителям довелось наблюдать НЛО в форме алой юлы с сине-белыми габаритами, которая вращалась вокруг своей оси и меняла горизонтальное направление полёта на 90град.




Рис.1. НЛО над Мерефой в 2010г.

Местная жительница Анна Ильинична 08 июля 2012г около 21:00ч сфотографировала светящийся объект, который по описанию был схож с китайским фонарём, но его меняющаяся траектория пролёта на 90град не соответствовала известным объектам.



Рис.2. Китайский фонарик с нестандартной траекторией пролёта над Мерефой 08.07.2012г.

Соседу Анны Ильиничны, Александру, даже довелось заснять на видеокамеру НЛО в начале сентября(прим 13.09.2012г). На видео http://vk.com/video38287515_163522454 , снятым в ночное время суток, виден круглый плазмOID цвета галлогенового свечения, который пульсирует.



Рис.3. Видеокадр с плазмOIDом над Мерефой 2012г.



Рис.4. Оригинал

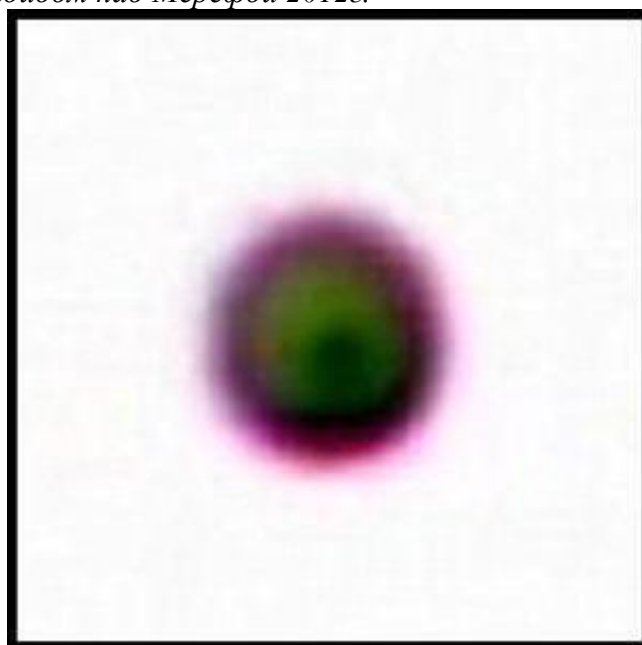


Рис.5. Негатив

Ещё знакомая девушка Анны Ильиничны, Татьяна, поделилась видеозаписью с пролётом НЛО, которое якобы было сделано у р.Мжа в Мерефянском р-не, но после уточнения первоисточников данных, оказалось, что видео было сделано в районе р.Лопань у пгт.Слатино Дергачёвского р-на 01.10.2008г. http://vk.com/video38287515_164042018.

На видео с мобильного видно, как белый дискообразный объект пролетает на большой скорости на 9сек. НЛО был случайно зафиксирован во время съёмки начинающейся грозы. Объект визуально не фиксировался и был обнаружен при просмотре данного видеоролика.



Рис.6. Видеокадр пролёта НЛО над р.Лопань,пгт.Слатино 01.10.08г.



Рис.7.

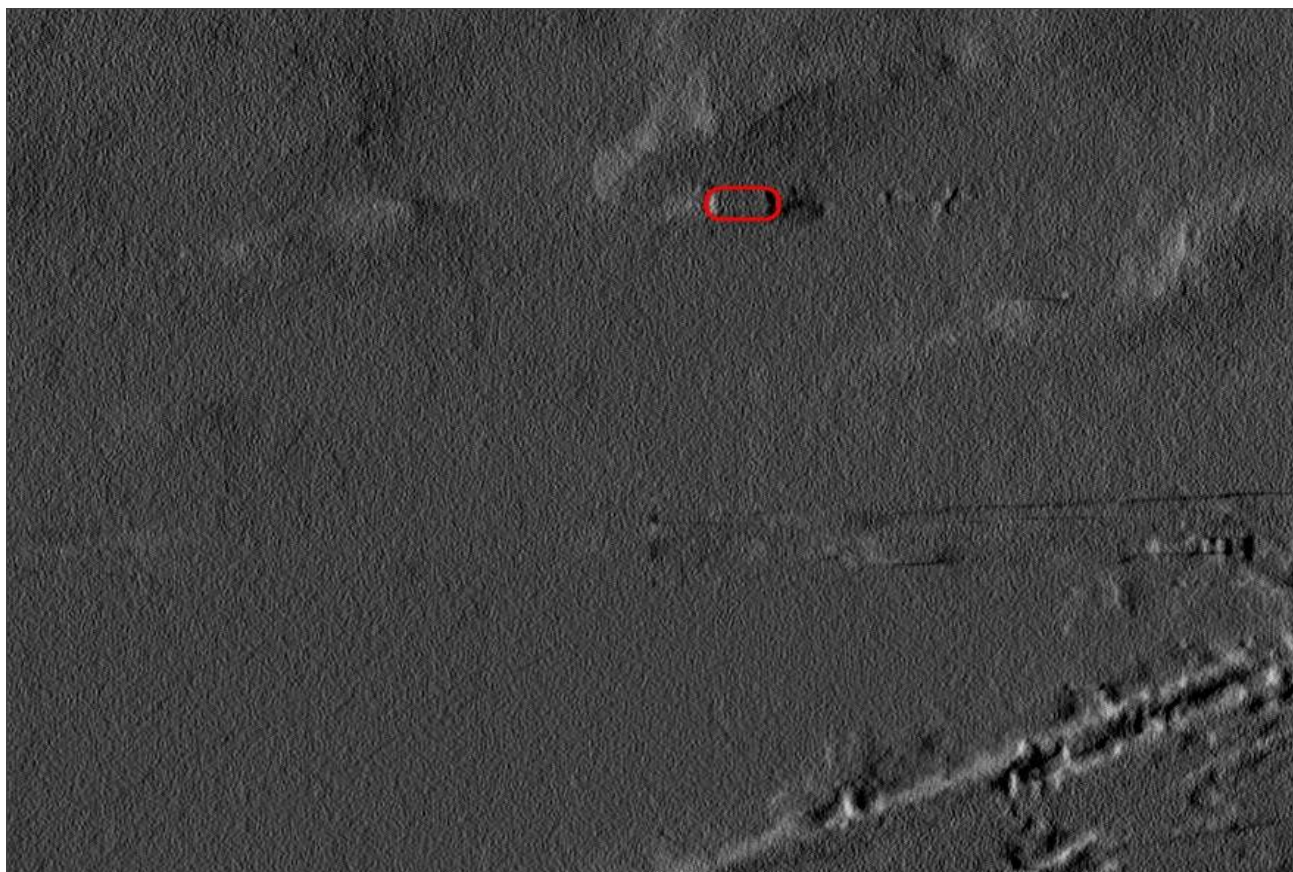


Рис.8. Фотоэффект «Рельеф».



Рис.9.



Рис.10



Рис.11.



Рис.12.




Рис.13.



Рис.14.




Рис.15.Видеокадры пролёта НЛО.

3. Разведывательная поездка на Масютину гору

09.09.12г мною была проведена вторая разведывательная поездка в Волчанский р-он на лесную возвышенность под названием «Масютина гора». В составе поездки также участвовали коллега Дмитрий Марьенко и проводник Сергей Савченко. Целью поездки было нахождение неустановленных колодцев в данной местности и подземных ходов по примерным координатам. Выехав на авто в направлении с.Старый Салтов мы свернули в с.Шестаково, через которую был короткий проезд к с.Рубежное, возле которого и начиналась интересующая нас возвышенность. В Рубежном мы с Дмитрием встретились с проводником Сергеем, который в данной местности был неоднократно, но о подземельях ему слышать не приходилось. Сергеем доводилось в лесном массиве холма наткнуться на несколько колодцев разной формы и глубины, которые располагались недалеко друг от друга и которые собирался нам показать. Оставив авто, мы втроём направились вдоль р.Северский Донец к месту назначения. Проводник Сергей также с собой взял металлоискатель. Выйдя через время, на одну из нескольких дорог и следуя по ней, мы, постепенно поднимаясь, наткнулись на образования песчаника, в котором могли находиться подземелья. Но при осмотре лазов, было установлено, что данное место не имело каких либо входов или они были завалены временем. Данное место условно назвали «Высота-2» и продолжили поиск «Высоты-1», в котором надеялись найти реальные входы в подземелья. Имея координаты нужного места, мы через время нашли данное место-«Высоту-1». Она представляла собой кучу образований песчаника в одном месте, где имела несколько пещеро-подобных лазов, где некоторые из них были завалены. Визуально они не заметны и видны, если нагнуться. На свой страх и риск я принял решение обследовать один из более просторных лазов. Пещера имела несколько искусственных разветвлений и была выкопана вручную. Потолок практически имел структуру песчаника, а всё остальное состояло из песка. В одном тупике были обнаружены полиэтиленовые мешки и лопата, что указывало на неоднократное посещения лазов. После мы направились на поиски колодцев. Не сразу, но через время, они всё-таки были обнаружены. Они находились почти на одной линии и между ними было около 5м. Центральный колодец был самый глубокий(6м) и имел круглую форму. Боковые колодцы имели квадратную форму глубиной 4м. Обнаруженные на дне горизонтальные углубления в квадратных колодцах со стороны направления круглого колодца могут указывать на поиски каких-то кладов «чёрными копателями» или проявлениями георазведок геологами. Круглый колодец имеет схожую ровную форму стенок с Хорошевскими колодцами, которые также были обнаружены в 2007г в с.Хорошево Харьковского р-на, один из которых имеет глубину 16м. При использовании проводником Сергеем металлоискателя периодически попадались предметы военного характера второй мировой войны и монеты.

Масютина гора: высота 1 широта: N50град.11"51.01, долгота: E36град.48"44.00

Масютина гора: высота 2 широта: N50град.11"49.80, долгота: E36град.49"07.30

Масютина гора: колодцы широта: N50град.11"48.68, долгота: E36град.49"19.95

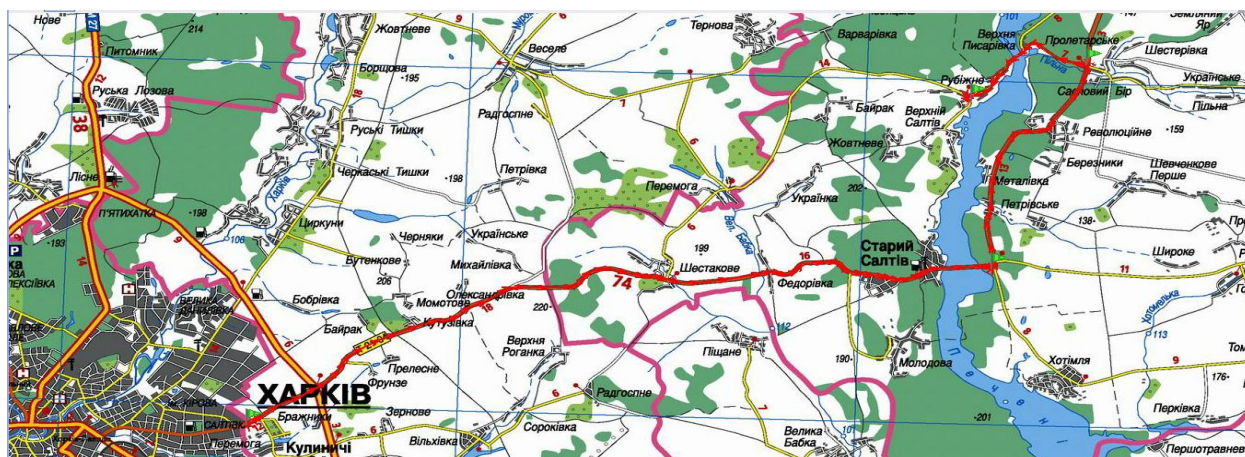




Рис.1.



Рис.2.



Рис.3. Сергей Савченко и Дмитрий Марьенко.




Рис.4.



Рис.5.



Рис. 6.



Рис. 7.



Рис. 8.



Рис. 9.



Рис.10.



Рис.11.



Рис.12.



Рис.13.



Рис.14.



Рис.15. Масютина гора, «Высота-2».



Рис.16.



Рис.17.



Рис.18.



Рис.19.



Puc.20.



Puc.21.



Puc.22.



Puc.23.



Рис.24.



Рис.25.



Рис.26.



Рис.27. Масютина гора, «Высота-1».



Рис.28.



Рис.29.



Рис.30.



Рис.31.



Рис.32.




Рис.33.



Рис.34.



Рис.35.



Рис.36.



Рис.37.



Рис.38.



Рис.39. Внутри «Высоты-1».



Рис.40.

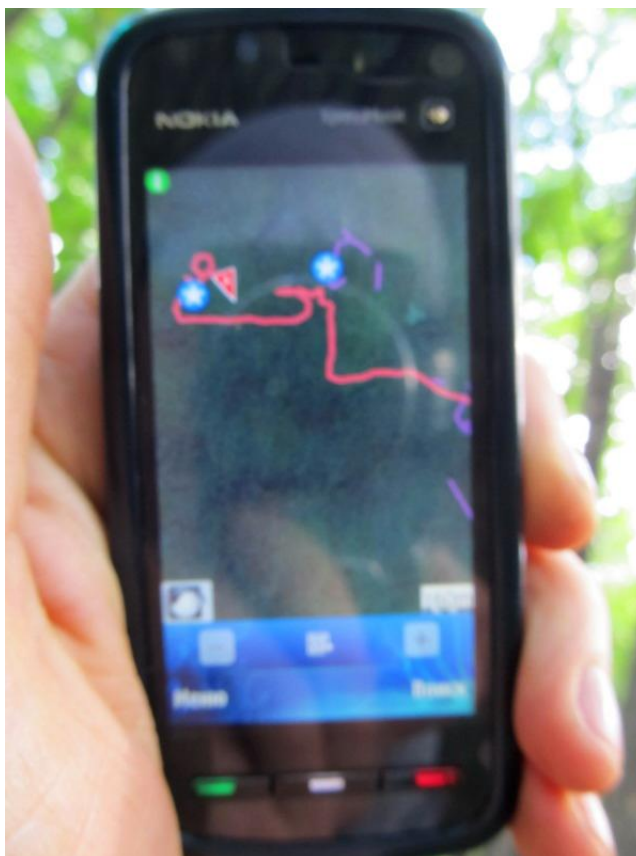


Рис.41.



Рис.42.



Рис.43.



Рис.44.



Рис.45.



Рис.46.



Рис.47.



Рис.48.



Рис.49.



Рис.50. Круглый колодец на Масютиной горе.



Рис.51.



Рис.52.

4. Подстреленное существо в Куряжанке.

Случайно от коллеги по работе мною был услышан рассказ о подстреленном его знакомым охотником не отождествлённого существа в одном из лесных массивов Дергачёвского р-на около с.Куряжанка. Уточнив координаты его знакомого, мне удалось с ним встретиться. После опроса было установлено, что одним ясным утром июля этого года около 6:00ч охотник Константин решил побродить с ружьём в одном из лесных массивов Куряжанки. Следуя по проезжей дороге у дачных участков со стороны леса, он заметил в 15м от себя какое-то животное, которое ему, как охотнику со стажем, никогда не встречалось. Животное провожало его взглядом и скалилось. Остановившись и направив на нечто ружьё, существо и не думало убегать, что присуще представителям местной фауны при виде оружия. Когда Константин выстрелил в него, существо скрылось за растительностью. Перезарядив ружьё, он стал подходить к месту наблюдения животного, чтобы добить его, но от увиденного передумал стрелять. Нечто абсолютно бесшумно ползло на передних лапах, так как задние лапы не функционировали. В области верхней части спины просматривалась огнестрельная рана. Существо имело приплюснутую форму тела по вертикали серого цвета без шерстяного покрова вокруг шеи, но не казалось худым. Сильно выпирали резцы нижних клыков, которые заворачивали в сторону шеи. Передние и задние лапы были прямые. Имелся небольшой хвост. Высота нечто составляла пол метра, длинна около 1м. Существо было схоже на гибрид лисы с собакой, но охотник не уверен. Следов бешенства у животного не заметил(окисление глаз и пену изо рта). Данное животное Константин видел впервые и не смог его отождествить. Возможно, данное существо имеет отношение к нападению на домашних кроликов в Харьковском р-не. В ближайшем будущем будет организована разведывательная поездка в данный район для обнаружения скелета нечто.



Рис.1. Район подстрела неустановленного существа.



Рис.2. Охотник со стажем Константин, который не смог отождествить подстреленное животное.

5.СЛУШАЛИ: Выступление Посредникова Юрия. Аномальные зоны харьковской обл.

Если на карте Харьковской области обозначить места частых наблюдений НЛО и проявлений АЯ, то вырисовываются районы в форме треугольника: Богодуховский-Золочевский-Мерефянский, в центре которого находится Дергачёвский р-он, с чем полностью согласен.

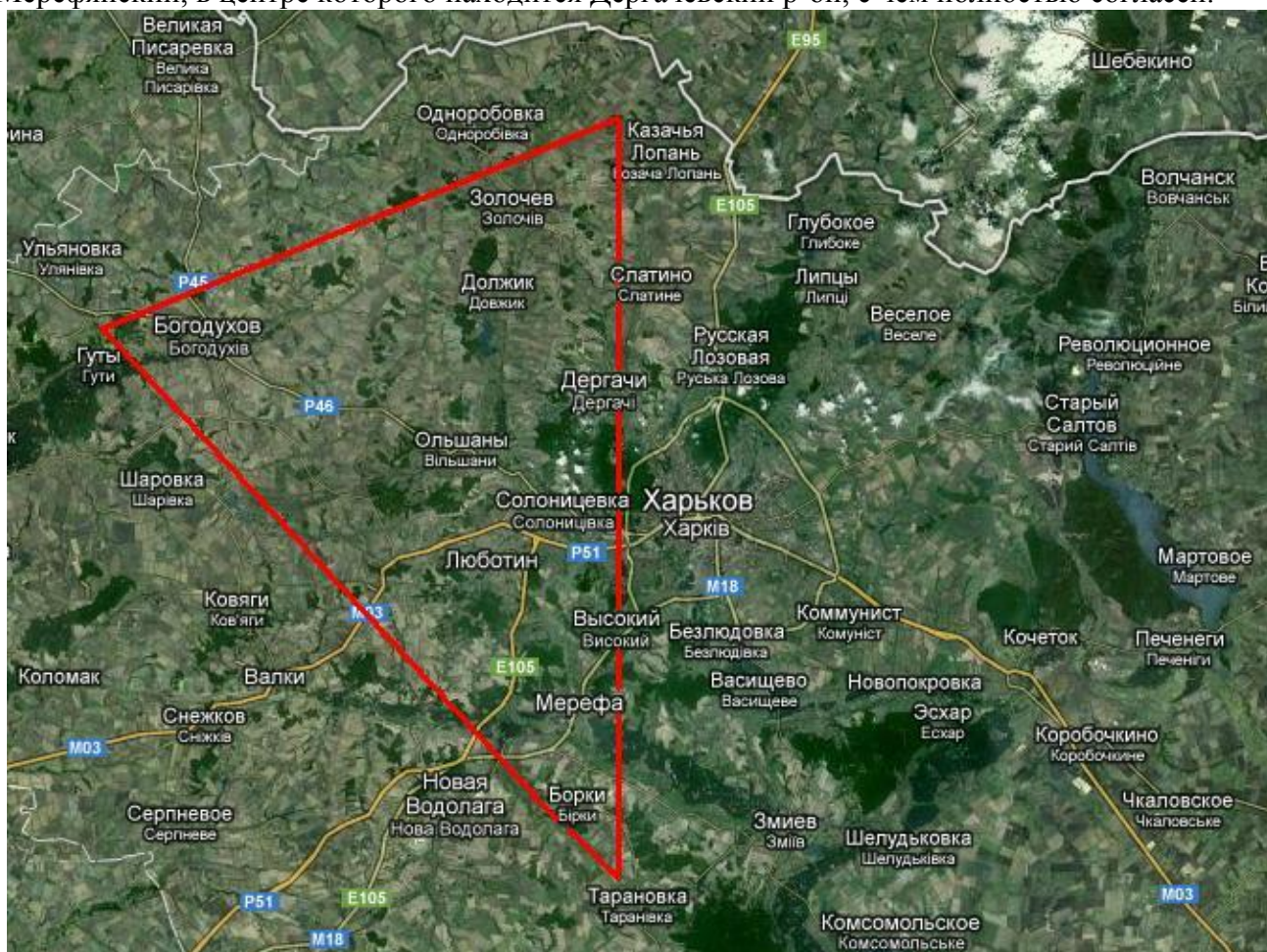


Рис. Районы Харьковской области, где чаще фиксируются НЛО и АЯ.

Координатор ЭПГ №3 «Харьковская ОГАЯ»: Петров С.