



INTERNATIONAL DEVELOPMENT CENTRE

Версия 5

Протокол Заседания Харьковской ОГАЯ №11

08.10.2011г

ЗАО "Харьковский планетарий имени лётчика-космонавта Ю.А.Гагарина"
пер. Кравцова, 15, Харьков-3.

Список присутствующих, зарегистрировавшихся на заседании:

1. Денисенко Константин
2. Петров Сергей
3. Прилепа Дмитрий
4. Тарасенко Владимир
5. Титова Е.
6. Шуклин Дмитрий

I. ОРГАНИЗАЦИОННЫЕ ВОПРОСЫ

Определение возможных мест для экспедиций:

1. Район Золочева (Харьковская обл.): Выявление аномальных зон.
2. Район Ледного и Липовой рощи (Харьков): Продолжение исследований по неустановленным существам в данной местности.





В состав ХОГАЯ изъявил желание войти Денисенко Константин. Одобрено координатором ХОГАЯ Петровым Сергеем.



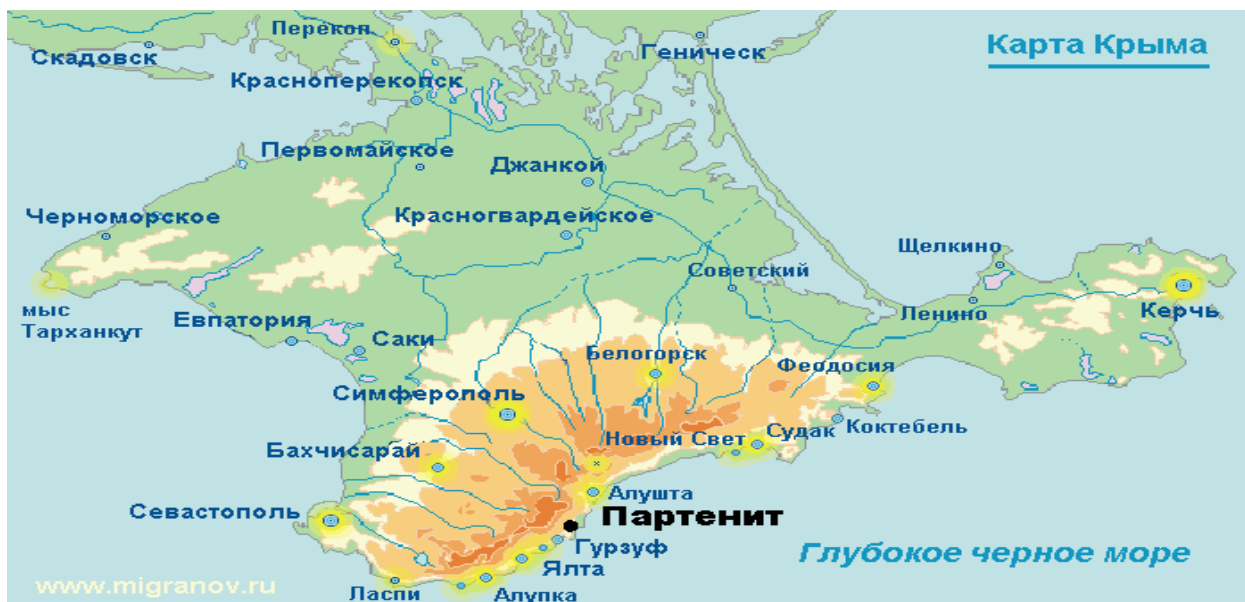
II. РАБОЧИЕ ВОПРОСЫ

1.СЛУШАЛИ: Выступление *Петрова С.* **Поиски аномальности Медведь-горы (Аю-даг) №2**

В середине сентября 2011г в Крыму мною был проведён ряд экспедиций на гору Аю-Даг (Медведь-гору), которая находится у подножия пгт.Партенит Алуштинского р-на. А также был обследован мыс Плака (Утёс), который находится с противоположной стороны Партенита. История Партенита уходит корнями в глубокую древность, так как на виноградных полях были найдены каменные топоры времён неолита. Поселение упоминается как "торжище в Парфенитах" в "Житии св.Иоанна Готского", составленном в 805-842гг. В письме хазарского кагана Иосифа испанскому вельможе Хасдаю Ибн-


Шафруту каган перечисляет принадлежавшие ему "прекрасные города", в том числе и Бартенит. Письмо было составлено около 969г. Арабский географ Идриси Абу Абдаллах Мухаммед ибн Мухаммед писал в 1154г о поселении на месте современного Партенита "небольшой, но хорошо населённый город, где строятся суда", и называл этот город Бертабитой. Город неоднократно упоминается в Патриарших актах Константинопольского Патриарха в период с 1317 по 1390гг. Причём в одном из них он назван Лампадопартенитой. В генуэзском Уставе для черноморских колоний сказано, что в Партените находилось генуэзское консульство. На итальянских средне-вековых картах-портоланах Партенит обозначен как важный город и порт, который можно узнать по низкому круглому острову перед входом в гавань (сейчас остров находится под водой). В 1905г на виноградниках имения Раевских были найдены шесть вислых свинцовых печатей VIII-XVвв. Четыре из них принадлежали высокопоставленным должностным лицам из Византии, что тоже говорит о значимости города в то время. Название города переводится с греческого языка как "девичий, чистый, целомудренный" и связывается с нахождением в этих местах раннесредневекового храма Богородицы (Девы Марии). Возможно, на Аюдаге существовал в античное время и алтарь Богини-Девы (Артемиды), почитаемой у тавроскифов, которые населяли это место. Об этом, вероятно, рассказывает миф "Ифигения в Тавриде". Примечательно, что Артемиды часто изображалась в виде Медведицы.






Общие сведения Аю-Дага: гора вулканического происхождения, образовавшаяся в среднеюрский период около 161 млн лет назад за счёт активного внедрения магмы в толщу осадочных пород. Основные породы: габбро-диабазы, габбро-диориты и кварцевые долериты. На контакте магмы с осадочными породами возникли метаморфические породы-роговиты. На горе известно местонахождение около 40 минералов. Высота горы-570,7м. Много ущелий, трещин, каменных "Хаосов", подвижных осыпей. Флора Аю-Дага насчитывает 577 видов высших сосудистых растений. Фауна разнообразна и редка видами, которые занесены в Красную книгу Украины. Одно из нынешних названий Аю-Дага-Святая гора (от "Айя"-святой(греч.). Мы говорим так потому, что знаем о существовании на горе многих монастырей и храмов в древности. В советское время гору называли просто-Медведь-горою (от "аю"- "медведь"(тюрк.) из-за сходства с пьющим воду медведем. Ещё раньше на средневековых латино-язычных картах-портоланах гора была обозначена под названием Camello (Верблюд). Полагают, что совсем давно(в четвёртом веке до Р.Х.) мореплаватели и географы звали гору Криуметопон, или "...мыс Таврической земли Бараний лоб". Эта отдельно стоящая высокая гора облегчала навигацию по Эвксинскому Понту (так греки называли Чёрное море). На современных топонимических картах сохранились и другие названия: например, Бююк-Кастель, говорящее о существовании на вершине большого укрепления, Акрома, Брисава, Тамар, Фрон-Арибтис, Костель, Бююк-Кастель-Дагы и др.





Гора Аю-Даг

Первая самостоятельная экспедиция состоялась 14 сентября в дневное время суток. Было исследовано побережье горы со стороны моря (поляна Ай-Констант, мыс Акустани, мыс Муссери, поляны Клисурь, бухта Панаир и часть мыса Монастырский). По пути следования встречались развалины различных храмов. Никаких аномалий выявлено не было. Показания компаса и дозиметра были в норме.



На горе Аю-Даг.



Бухта Панаир на Аю-Даге.



Развалины на мысе Монастырский на Аю-Даге.



Поляна Ай-Констант на Аю-Даге.



Поляна Клисурь на Аю-Даге.



Развалины различных храмов.

Вторая самостоятельная экспедиция состоялась 16 сентября также в дневное время суток. Была исследована вершина Аю-Дага (ущелье Сердце Медведя, оборонительная крепость, Дубовая роща). На крепость на вершине Аю-Дага наткнулся совершенно случайно, так как на выдаваемой при входе чёрно-белой карте горы она не была обозначена. Она была замечена мной со стороны Партенита и имела запущенный вид: "каменный забор" около метра высотой был поросший мхом и завален сухими ветками. На фото видно, что на её строительство было потрачено колоссальное количество времени, сил и строительного материала, так как строители поднимали булыжники на вершину. В процессе изучения местности также никаких аномалий выявлено не было.

Укрепление, предположительно созданное на случай военной опасности в VIII-IX вв и сохранявшее значение до XV. Представляет собой в плане многоугольник площадью 3,25 га и длиной оборонительных стен 693 м. Стены сложены из местного камня без раствора, сужаются кверху, имеют в ширине 1,8-2,2 м и высоту до 3 м на сохранившихся участках. С внутренней стороны стены видны остатки построек - "башен", примерно двадцати, предназначенных, видимо, для обороны укрепления. С внешней стороны к стене примыкают башенные выступы: 14 прямоугольных и 4 полукруглых. В середине укрепления культурный слой отсутствует. Это говорит о том, что крепость надолго не заселялась и использовалась лишь как временное убежище.



План оборонительной крепости.



Стена крепости (вид сверху).



Стена крепости (вид сбоку).

Третья экспедиция была проведена в ночь с 21 на 22 сентября в составе 4-х человек: мною, Петровым Сергеем; местным жителем посёлка Галецким Алексеем, который работает охранником прилегающего санатория "Крым" и двумя его друзьями. Местом ночёвки была выбрана, якобы "энергетическая", поляна Ай-Констант (название "Энергетическая" связано с мнением, распространённым среди приверженцев восточных учений, об особой концентрации здесь потоков космической энергии. Поляна используется ими для духовных упражнений, якобы позволяющих усовершенствовать способности человека).

Данное место расположено на северо-восточном "плече" Аю-Дага высотой около 130м над уровнем моря. Нынешнее название "поляна Ай-Констант" ввёл Н.И Репников, видевший это место в 1905-1907гг. Здесь находилось чуть более тридцати домов на террасах с каменными подпорными стенами. Среди развалин зданий археологи обнаружили множество обломков кровельной черепицы и фрагменты стенок амфор причерноморского типа, что позволило им датировать селище VIII(?)-IXвв. В районе поселения находились ворота в нижней оборонительной стене, через которые вела дорога к крепости на вершине горы. За пределами мощной оборонительной стены, защищавшей поселение, были построены отдельные дома с каменными оградами. Они тоже являлись частью поселения. Здесь же находится христианский храм, построенный не ранее XIVв на остатках фундамента более древнего храма VIII-IXвв.

С поляны Ай-Констант был хорошо виден черноморский горизонт и была вероятность заметить проявления световых нло, которые часто замечаются по всему южному берегу Крыма. Наблюдая за небом посменно до утра, кроме пару ИСЗ, ничего необычного нами замечено не было. Также мною были проверены все радиочастоты в режиме автоматического поиска на мобильном телефоне, который также не зафиксировал ничего аномального. Приборы также показывали норму.






Алексей Галецкий и Петров Сергей




Медведь-гора(Аю-Даг) в 3D.

Неоднократные попытки зафиксировать аномальные вибрации на Медведь-горе не увенчались успехом, но они были случайно обнаружены в другом месте Партенита.

20 сентября я направился в разведывательный поход на мыс Плака (Утёс), который находится с противоположной стороны от Аю-Дага. Направиться в данную сторону меня заставил статус исследователя, после необычного рассказа одного местного жителя Павла, продававшего инжир. Из расспросов было установлено, что он видел, как над одним местным озером на высоте около 500м висело идеально круглое облако белесого цвета около 100м в диаметре. Момент появления и исчезновения этого облака он не наблюдал. Что может являться редким природным атмосферным явлением под названием "бинокулярные облака", которые имеют идеальную линзовидную форму. А также рассказал о том, что когда с другом нырял с маской под Утёсом в конце июля прошлого года(2010г),то увидел на дне равнобедренную пирамиду около 4-х м длинны. От увиденного у него появилось резкое состояние тревоги, что заставило убеждать друга ретироваться нырять в другое место. Он сперва не поверил, и только когда сам нырнул в указанном месте, то испугавшись, сразу же поплыл на берег. В данный день похода на море был шторм и подтвердить или опровергнуть данную информацию визуально не представлялось возможным.




Облака над Аю-Дагом.



Мыс Плака(Утёс) в 3D.

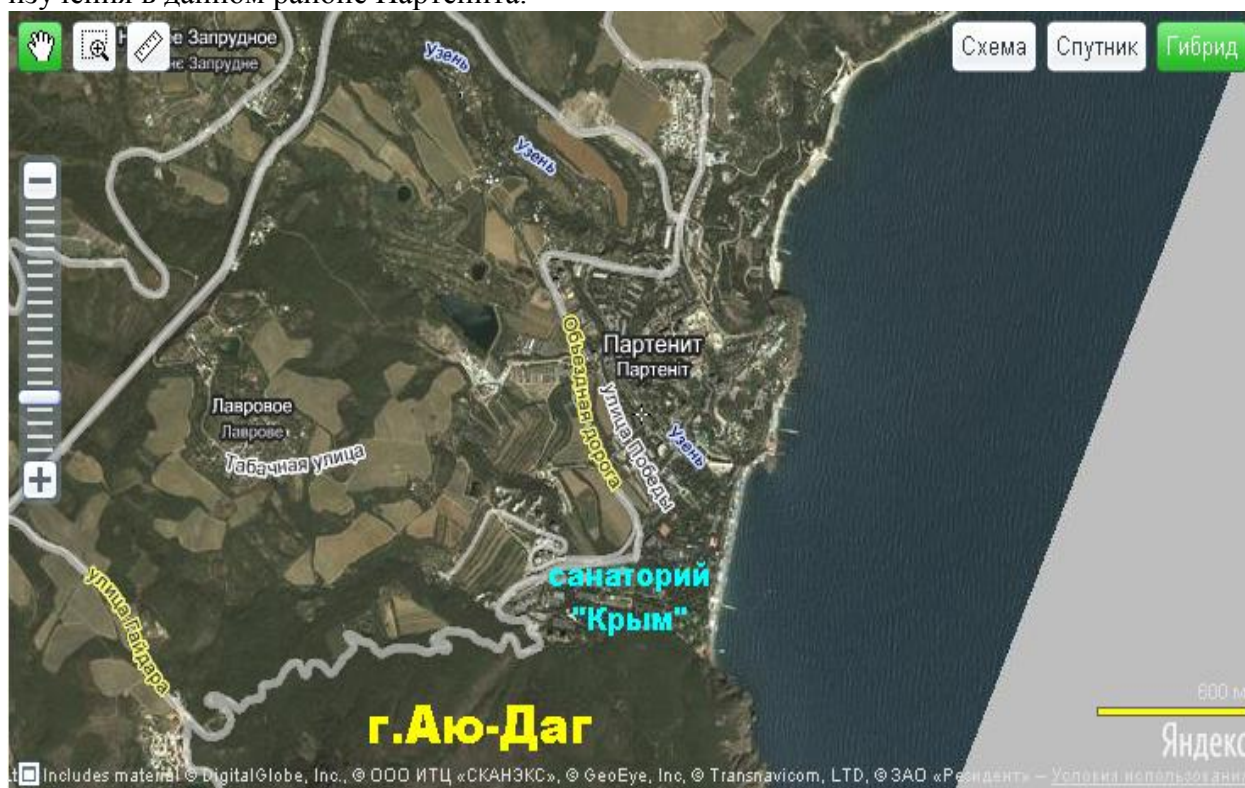
Мыс Плака представляет собой куполовидную скалу, высотой 50м над уровнем моря. Как и Аю-Даг, мыс Плака сложен магматическими породами, в основном диабазовым порфиритом. Выступающая в море скала укрыта гигантскими скорлупами ороговиковых глин. Эти скорлупы образовались при контакте магмы с осадочными породами. Возле мыса в море расположена группка небольших островков-Птичьи скалы.



Мыс Плака(Утёс).

В раннее средневековье и, возможно, позже на мысе стоял храм-маяк. С 1991г по 1995гг в районе мыса работала подводная археологическая экспедиция Киевского национального университета им.Т.Шевченко. Исследовался район двух средневековых кораблекрушений. Найденный материал (фрагменты амфор, кувшинов и др., датируемых IIIв до н.э.-XVв н.э.) позволяет локализовать на мысе нахождение античного поселения Лампас (греч.- "светильник").

Направляясь к Утёсу, маршрут пролегал через набережную, которая начиналась от парка "Айвазовское" до самого мыса Плака. В пути я периодически останавливался и фотографировал пейзажи, волны и чаек. Иногда для качества изображений, из-за отсутствия штатива, я прислонял фотоаппаратуру к армированному парапету разной конструкции. На обратном пути от Утёса в момент фотографирования я почувствовал руками вибрацию набережного парапета и вспомнил, что данная вибрация проявлялась и на другом конце набережной. Сперва я решил, что выявленная мною вибрация может являться следствием от ударов морских волн об остов набережной. Прислонив руки к армированному парапету, я пытался определить причину вибрации относительно проявлением шторма, но этого не произошло, так как амплитуда постоянных морских волн не совпадала с частотой вибрации набережного парапета. При его проверке по всей протяжённости оказалось, что вибрация длится около 10сек с частотой от 3-5мин. Никаких строительных работ вблизи набережной в данном районе мною замечено не было. Отождествление зафиксированного источника вибрации требует более тщательного изучения в данном районе Партенита.



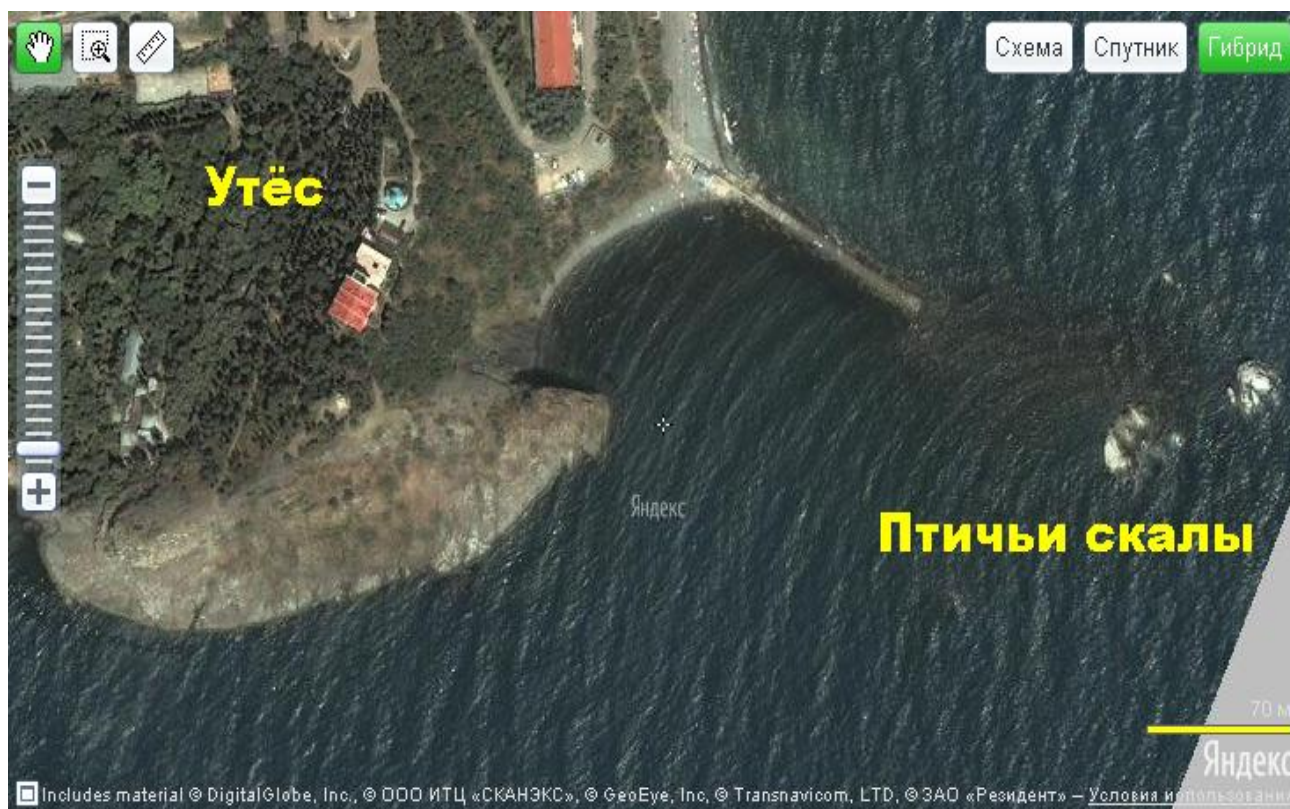


Армированный парапет набережной Партенита.



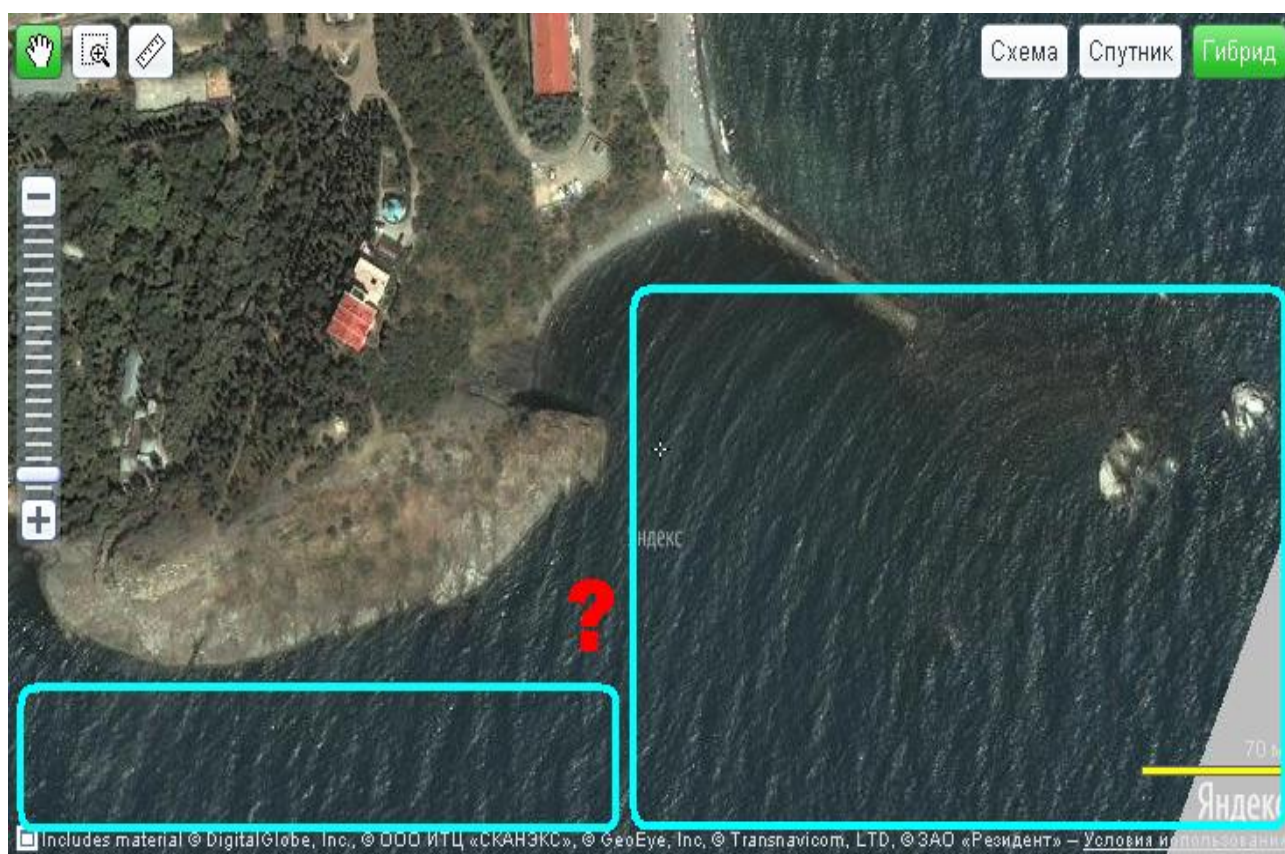


Птичьи скалы(вид с Утёса).

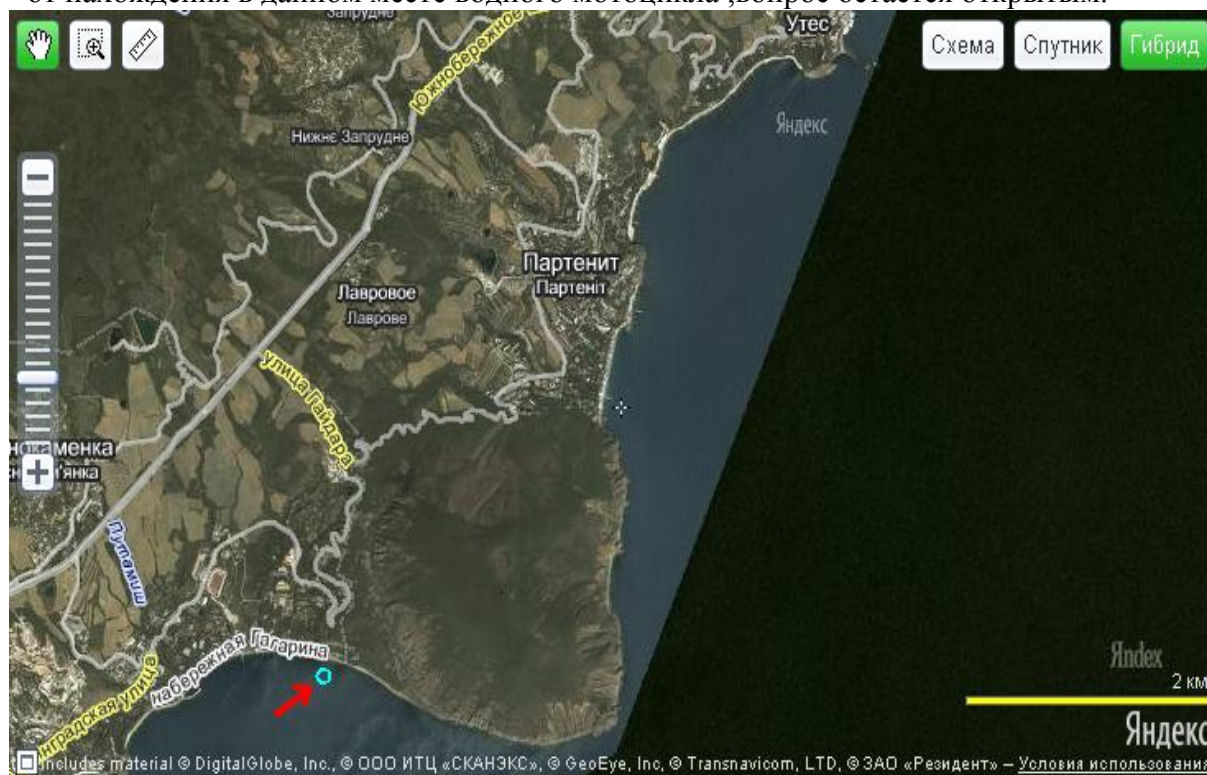




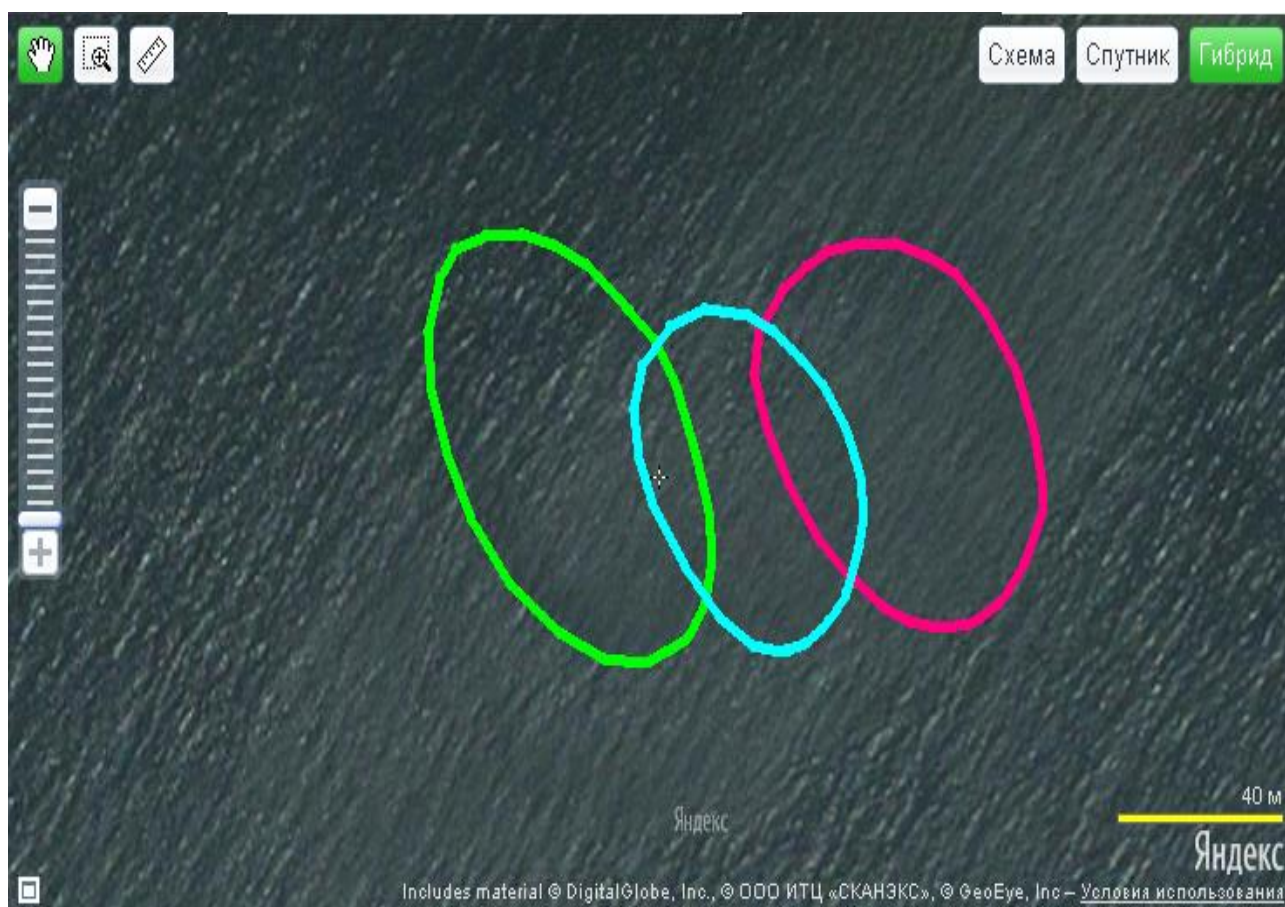
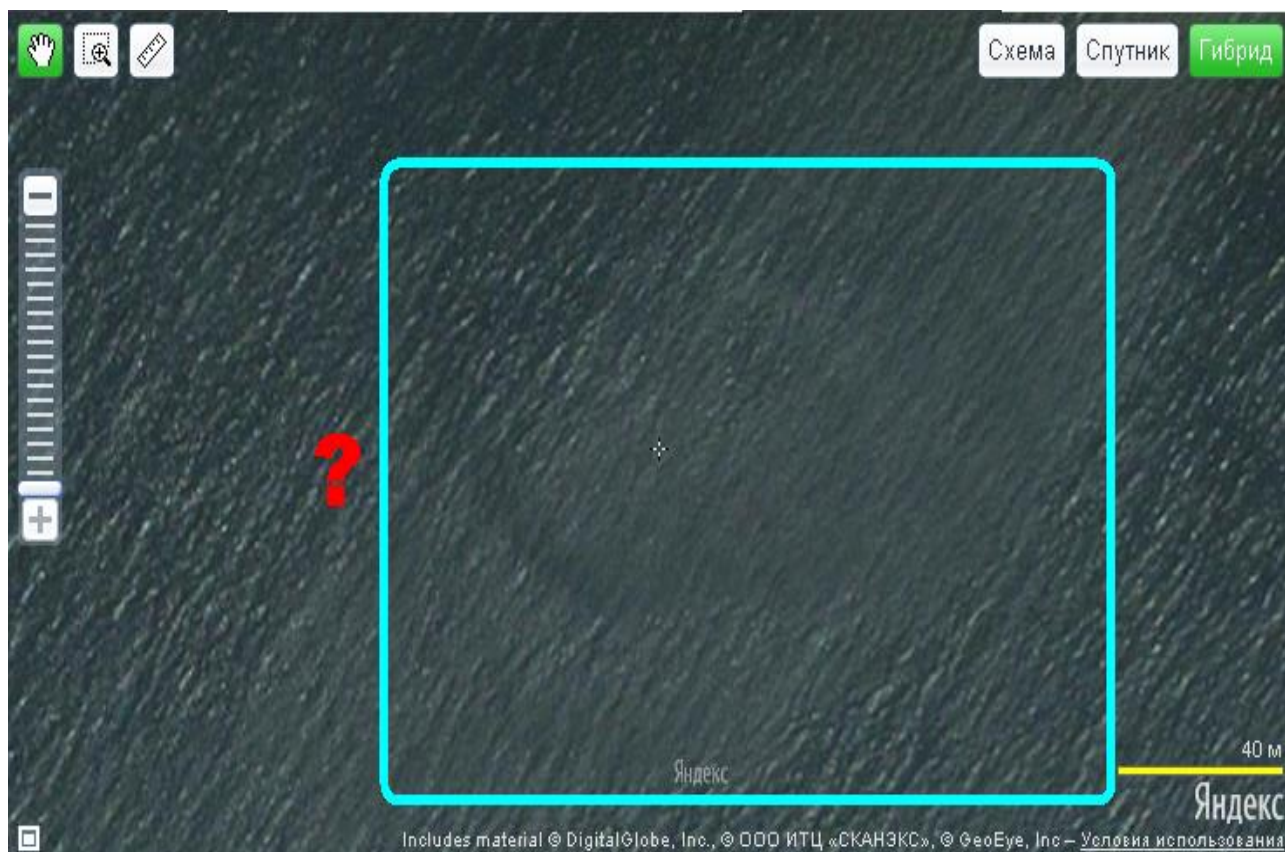
Магматическая порода Утёса.



При общении с Алексеем удалось узнать ещё о нескольких "аномалий" в этом р-не. Просматривая спутниковые инет-карты Партенита и его окрестности, он заметил около Аю-Дага со стороны г.Гурзуфа на поверхности моря несколько кольцообразных кругов радиусом около 50м недалеко от берега. Являются они следами проявления аномальных явлений(вылетом или влётом внеземной авиатехники круглой формы) или это следствие от нахождения в данном месте водного мотоцикла ,вопрос остаётся открытым.







Круги на Чёрном море у Аю-Дага.

Также Алексей, путешествуя по горным окрестностям, неоднократно сталкивался с круговыми образованиями на лугах. При изучении предоставленных фотографий кругов, можно предварительно охарактеризовать их, как следствие свойств растительности грибовидного типа. Для точности определения появления кругов на растительности, нужно провести комплекс измерений соответствующей аппаратурой.



Круги на лугах в окрестностях Партенита.

2. Лживая статья по Аю-Дагу (критика)

При изучении статьи "База внеземлян под Аю-Дагом: факты, наблюдения, свидетельства" Антона Анфалова, кандидата экономических наук, доцента и координатора ОНАПОС (Общество наблюдателей аномальных проявлений окружающей среды), было установлено, что многие факты наблюдений очевидцами аномалий сильно приувеличены и часть из них является плодом ихнего воображения, как рассказчиков (очевидцев), так и слушателя (автора статьи):



1. По личному опыту знаю: даже просто пройдя по Гурзуфу и Партениту, невзирая на общую атмосферу невежества, безразличия, тотального скепсиса и недоверия, окружающую феномен НЛО в нашем обществе (как сказано в Новом Завете: <И смотреть будут глазами и не увидят, и слышать будут ушами и не услышат. Ибо закрыты сердца их>), все же можно, беседуя со многими местными жителями, почерпнуть массу подобных историй! Некоторые уже привыкли там к этим явлениям и, не удивляясь, говорят: <В Аюдаге скрыта база! И мы сами не раз видели здесь НЛО!>. 1) Цитирование библии в статье указывает на момент рекламы к данной изложенной информации, чтобы для читателей-романтиков она казалась более убедительной. Не подтвержденность мнения, что Аю-Даг является базой ВЦ и отсутствие доказательной базы не может являться объективно-достоверным фактом.
2. Да, еще в эту ночь (когда наблюдалось нло) был сильный 6-балльный шторм, хотя метеорологи не предвещали плохой погоды и сильного шторма, не исключено, что шторм

- мог быть вызван именно этим явлением!>. 2)Ещё не зафиксировано в истории не одного случая, когда нЛО мог(ли) влиять на изменения погодных метеоусловий на Земле. Данное мнение абсурдно, так как связи влияния нЛО на погодные условия не обнаружено.
3. Очевидец шел по набережной в Партените, когда увидел в небе объект в форме юлы с огнями и куполом сверху. НЛО двигался тихо, абсолютно без всякого шума. ...Увы, люди на набережной (по впечатлению свидетеля) не обращали внимания на НЛО. <Тарелка> летела на юг-юго-восток в сторону моря, потом ушла, скрывшись за домами, и наш очевидец потерял объект из виду (но общее впечатление такое, что ушла, видимо, за гору Аюдаг, где вполне этот НЛО мог нырнуть в море подальше от берега и зайти в подземную базу под горой). ...Ясно, что это не был самолет (хотя там самолеты летают часто – над Ялтой идет воздушный коридор). Самолеты не летают бесшумно (тем более, когда различимы разные цвета огней – значит, объект летел близко)... 3) Часто, наоборот, очевидцы неопознанных объектов собирают толпы наблюдающих, пытаясь зафиксировать их на аппаратуру. Наблюдая с набережной Партенита объект не мог лететь в сторону моря, так как дома находятся в противоположной стороне от моря-на северо-западе, если наблюдать с набережной. Предположенная дальнейшая траектория движения нЛО до пункта назначения-горы Аю-Даг, с незаметным заныриванием в море, умышленно удаляясь для конспирации, слишком фантастична и является следствием большой фантазии автора. Постоянно можно наблюдать бесшумные пролёты самолётов, так как они летят на больших высотах и звуковая волна от двигателей может не долетать до поверхностей земли.
4. В сентябре 2004 года В. Леготаев, В. Сапегин и Виктор, жители города Мариуполя, погружались с аквалангами в районе подводного мыса, недалеко от Гурзуфа. Ребята медленно плыли над грунтом на глубине 7 метров. Вдруг они увидели трёх существ, выплывающих из-за подводной скалы. Эти существа были одеты в костюмы серо-серебристого цвета. Они были без масок и аквалангов. Один из гуманоидов, плывущий впереди, протянул к ребятам руку, на которой было три пальца. Двое других что-то рассматривали на дне. Первый гуманоид левой рукой нажал какую-то кнопку на груди. Все существа собрались вместе и быстро исчезли в глубине. Виктор отчётливо рассмотрел их. Рост 3-4 метра, миндалевидные, очень большие, широко расставленные глаза. Место носа небольшая круглая дыра. Ушей нет. На шее находятся три борозды, похожие на жабры акулы. Друзья расспросили местных рыбаков. Те ничуть не удивились (!!!) Они рассказали, что большеглазые бестии живут здесь давно (!!) Они называют их полифемами. Один рыбак даже вспомнил, что однажды <атлант> ударил его отца по спине, когда тот слишком близко подплыл к ним. 4)Поразительно, насколько смелы эти аквалангисты из Мариуполя, что не запаниковали при виде подводных пришельцев. Ребята знали у кого хотели взять автограф и кому пожать руку, поэтому ждали их в назначенное время и в назначенный час. Также поражает использование кнопок коммутационной аппаратуры на костюме пришельца на больших глубинах чёрного моря, где морская соль никак не влияет на качество техники. Описание существ очень напоминает стандартное описание очевидцами инопланетян вместе с описанием главных героев из фильмов в стиле а-ля "ихтиандр". Иногда рыбаки, знающие как называется этот вид существ, могут получить травму от агрессивно настроенных данных видов фауны, так как они не любят, когда заплывают на их территории. Очередное сочинение для романтиков.
5. В августе 2004 года Д. Загородов с друзьями ночевал под мысом Аюдаг. После полуночи Дмитрий сидел возле палатки и любовался полной луной. Вдруг на скале в 10 метрах от себя он увидел необычное существо. Рост 1,4-1,6 м. Кожа зеленоватая, конечности похожи на человеческие. Глаза большие, круглые, горели фосфоресцирующим светом. Существо его увидело, и Дмитрий услышал шипение. Он отвёл глаза и услышал свист. Существо скачками убежало за скалу. Загородов разбудил своего товарища Анатолия. Они подошли к камню, на котором существо сидело. Друзья почувствовали запах, напоминающий запах карбида. На следующий день на стоянку пришли ещё трое ребят. Они рассказали, что неоднократно видели это существо и не рекомендовали подходить к нему на расстояние менее трёх метров. 5) Снова поражаюсь храбростью туристами, которые подходят к зелёным инопланетянам с горящими глазами. Они так часто его видят, что у них даже пропал интерес его зафиксировать на аппаратуру, а также они знают на какое безопасное расстояние можно подходить к нему. Очередной абсурд.

6. ...мне позвонил мужчина из Борисполя, зовут его Сергей Николаевич, который в 1966г, будучи пионером, отдыхал в "Артеке", лагерь "Морской", и когда ходил к горе, то слышал из неё недр...низкочастотный гул! Думаю, галлюцинация исключается, поскольку он меня заверил, что никаких трансформаторов рядом не было, а кроме того, он всю жизнь прожил на Бориспольской электроподстанции, и поэтому этот гул чётко расслышал и ощутил! Сказал, что гул был именно из недр, вот его дословная фраза: "я вырос на подстанции - я эти гудения понимаю!"... 6) В 12лет мужчина имел музыкальный слух и разбирался в звуках устройств, а в возрасте 53лет он помнит как гора гудела именно из недр. На самом деле, из слов местного жителя Партенита Алексея, Сергей и другие отдыхающие "Артека" могли слышать работу местной котельной, которую включают в отопительные сезоны и которая издаёт гудящий звук. Звучание в курортный сезон, может объясняться тестовым включением котельной при проведении запланированных ремонтных работах или её обслуживании.
7. Вот что рассказал заместитель главного врача МДЦ "Артек" Генрих Рат:...-Гора уходит в море, как утюг, и вся энергия стихии обтекает гору, совершая по плато инфразвуковой удар. Известно, что инфразвук вызывает у всего живого страх. Поэтому ни животных, ни птиц вы там не встретите... 7) Полная чушь, так как фауна Медведь горы очень богата и редка, что некоторые её представители находятся в красной книге. Лично наблюдал в большом количестве пресмыкающихся и насекомых, а в ночное время у костра был замечен тушканчик. Находясь на горе никакого чувства страха ни разу не испытывал.
8. Станным образом формируются и ведут себя облака вокруг Аю-Дага. Вот лишь одно из свидетельств: -"Вскоре после нашего приезда в Гурзуф вокруг горы начало собираться интересного вида облако. Его размеры и плотность начали увеличиваться, и вскоре оно образовало кольцо вокруг горы, поделив её ровно пополам и начало раскручиваться вокруг неё. Через некоторое время облако увеличилось до размеров, закрывших гору с середины и до самой её вершины. При этом оно медленно вращалось по кругу, а остальная часть неба была чистой!" 8) Облака круглой формы являются лишь редким атмосферным явлением-бинокулярными облаками. Иногда приобретая даже линзовидную форму. А в горных р-нах Крыма это не столь удивительно.
9. "Когда спускались вниз, то несколько раз почувствовали горячий порыв воздуха, хотя воздух и ветер были прохладными. Отметили этот необычный факт". Вопрос: что за странные горячие порывы ветра на Аю-Даге, при общем прохладном воздухе и ветре?! И это в марте-то месяце, когда камни от солнца ну никак не могли сильно нагреться! Это же вам не лето, а ранняя весна! Создаётся впечатление, что периодически оттуда искусственно идёт выброс - отвод излишнего тепла из подземного комплекса под горой - через какие-то скрытые отверстия или шахты. 9) Если бы там были искусственные отверстия для выброса излишнего тепла ВЦ, то они были бы заметны в зимнее время года, когда при минусовой температуре горячий воздух становится видимым паром, которого в данное время года не наблюдалось за всю историю Аю-Дага.
10. Ещё одно подтверждение реальности базы НЛО под Аю-Дагом получено эзотериками из группы "Радигаш", вот отрывок из их опыта: "Аккуратно, крадучись, вступаем на поляну, и сходу проходит поток информации-база НЛО. Под землёй на этом участке располагается инопланетная база по восстановлению кораблей и самих инопланетных существ. Находиться здесь долго нельзя, подошва на кроссовках плавится, да и для человеческого разума опасно... 10) Эзотерика и уфология-вещи несовместимые! Эзотерика построена на романтике, а уфология строится на научной основе. Эзотерики живут в придуманном для себя мире, который они считают реальностью, но эта придуманная реальность далека от истины.

Автор данной статьи, Антон Анфалов, является известным уфоманом, который находится в "чёрном списке" объективных исследователей и своей "жёлтой прессой" пытается привлечь к себе внимание, в последствии оправдываясь и извиняясь перед читателями.



Окончание.
Начало в №1/2011

1997 год, 31 декабря. Незадолго до полуночи Елена, жительница Партенита, увидела яркий ослепительный свет, бивший в окна (район так называемых «Домов Камю», — практически, центр поселка). Выйдя на балкон (4 этаж), она увидела желто-огненный круг или шар, свисавший, как дорогое золото. Объект вначале стоял на месте, затем начал передвигаться. Было такое впечатление, что шар весь шевелится. Свет был настолько яркий, что глазам было больно, особенно во время вспышек, исходивших от объекта, — похоже, это было плазменное поле вокруг летательного аппарата. За несколько минут до наступления 1998 года — объект исчез.

Еще одно наблюдение НЛО у Аюдага — **1998 год:**

«Поздним вечером на фоне сиреневого неба внезапно появилась яркая звезда, которая двигалась с невероятной большой скоростью со стороны Аюдага к горе Парателль. Она была гораздо крупнее размером и ярче, чем остальные звезды, и именно этим, а также стремительностью своего полета она и привлекла наше внимание. «Нырнув» сверху вниз за гору, она появилась спустя мгновение уже в другом месте и замерла неподвижно. А затем вновь пронеслась по небосводу и, приближаясь к месту, где мы стояли, внезапно изменила курс и исчезла... Это уже второй случай в моей жизни, когда я видел так называемый неопознанный летающий объект. Причем и в первый, и во второй раз наблюдал эти явления не один, так что обманом зрения или галлюцинации подобной никак не назовешь. К тому же я знаком с людьми, которые тоже не раз видели НЛО».

К сожалению, в заметке не указана точная дата наблюдения (Виктор Мехонцев в «Крымской газете», г. Ялта, от 26 августа 2000 года). Такие детали необходимы, как:

- 1) объект замер неподвижно на месте на какое-то время;
- 2) внезапное изменение траектории — говорят о том, что это не мог быть «Шаттл», орбитальная станция «Мир», МКС или ярих спутник...

1995 год, октябрь. Теплым вечером группа пионеров из «Артек» отправилась с ночевкой из морпункта МДЦ на пляж к мысу Парателль, что ближе к Партениту — на пляж «Панари». Поздним вечером в темноте они вдруг увидели пять светящихся объектов (явно, не самолеты), летевших строем, которые приблизились со стороны моря — к «голове» Аюдага и исчезли за горой. Такое впечатление, что объекты вошли прямо внутрь горы! Удивленное произвело незабываемое впечатление (записано со слов брата очевидца, работающего в МДЦ «Артек», непосредственно в Артеке).

1991 год. Удивительное явление наблюдалось в августе 1991 года в Крыму, жительница Донецка Валентина Михайловна Татупова, работающая тогда в «Артеке».

«В тот вечер мы с приятельницей прогуливались по территории лагеря «Морской». Дети готовились к выступлению на костровой площадке, усаживались на длинные деревянные сиденья, расположенные амфитеатром. Слева виднелся контур Медведь-горы, а правее в море выступали два небольших острова Адалары. Уже смеркалось, вошла полная Луна, и вдруг дети бросились к морю с криками: «НЛО! НЛО!». Действительно, над Адаларой сверкала шар золотистого оттенка, похожий на Луну, но диаметром меньше. На воде отражались две дорожки: серебристая от Луны и золотистая от шара-диска... Через каждые 10 минут шар исчезал, а потом появлялся в том же месте. Это длилось около часа, и у детей интерес к нему постепенно пропал. А примерно в 22.00 появился еще один шар, ниже первого. Шары стали попеременно включаться и выключаться, но уже с большим интервалом. Затем нижний шар выключился, а из вершины стали выплывать, как фейерверк, звездочки с огненными хвостами, исчезающие на небольшом расстоянии от шара-диска. Через некоторое время эти звездочки стали залепать снова в шар. И наконец, появились снова два диска и в один момент из вертикального положения перевер-

нулись одновременно в горизонтальное положение. Как бы два глаза стали на нас смотреть. Вот тут мы почувствовали какой-то страх, прошла дрожь по телу от всего неизвестного... Глаза-шары смотрели на нас в течение получаса, а затем исчезли. А позже снова засверкал первоначальный шар-диск. Устав от длительного наблюдения, примерно в полночь я пошла спать. Впечатление от увиденного было неизгладимое».

Собирается много фактов, на базе которых уже можно написать целую книгу про загадки Аюдага. НЛО в районе горы неоднократно наблюдались в 90-х, 80-х, 70-х годах XX века, да и ранее.

Об интересном случае, произошедшем **осенью 1976 года**, мне рассказал Анатолий Тарасович Таньгин-Таврический из Севастополя, бывший моряк и гидроавт-исследователь СССР с большим опытом. Судно вспомогательного флота (обеспечение военных операций Черноморского флота) «КИЛ-33» (корабль измерительных линий) шло из порта Потти, где моряки занимались поиском пропавшего в открытом море военного самолета, в Севастополь:

«Погода была штормовая, и от Сухуми до мыса Сарыч мы шли в сплошном тумане. Траверз порта Ялта, точнее, горы Аюдаг. Стою на штурманской вахте. Время — два часа ночи. Вдруг на экране радиолокационной станции «Дон» по пеленгу 210 градусов и дистанции 10 миль появилась цель. Через три минуты беру еще несколько пеленгов, вижу, что пеленг не изменяется, значит, объект идет на столкновение. Выхожу на мостик, тишина, ничего не слышно. Дистанция сократилась до двух миль. Осторожно машину, даю задний ход. Визу в тумане, на высоте 50 метров над водой, расплывчатые очертания темного объекта в виде диска, классическая «тарелка» диаметром метров тридцать, которая на большой скорости совершенно бесшумно полетела по носу судна в сторону Аюдага. Вызываю на мостик капитана Виктора Джалю. Обсуждаем увиденное. Записываю в судовой журнал о появлении НЛО, согласно Инструкции к секретному «Извещению мореплавателей», полученному в 1976 году. Даю доклад вперед, продолжаю наблюдение по РЛС за объектом. Скорость неопознанного объекта 160 узлов, курс 12 градусов, он летел в сторону Медведь-горы».

В 2009 году я провел по Интернету опрос местных жителей Гурзуфа и Партенита. Кое-что удалось узнать. Вот, например, сообщение жительницы Гурзуфа Галины Вербицкой:

«Здравствуйте, Антон. Факт присутствия НЛО в районе Аюдага для меня очевиден. В подземную цивилизацию верю. Ежегодные свечения — страйт отмечаются в ночном небе летом».

По уточненным данным, странное свечение наблюдается уже около четырех лет ago, ее родными и знакомыми в конце августа и в начале сентября в 21–22 часа. Характер свечения — переливающийся.

Вот что еще сообщила свидетельница:

«Источник свечения мне не известен, но то, что природа его неземная, — очевидно. Наблюдается у мыса Медведь-горы и немного западнее. Продолжительность — около часа. Свечение представляет собой россыпь нескольких светящихся сферических объектов, концентрирующихся в определенном сферическом пространстве».

Как это объяснить? Совершенно непонятно, откуда такое свечение, наблюдаемое из Гурзуфа...

Утром 4.07.2009 года мне позвонил мужчина из Борисполя, зовут его Сергей Николаевич, который в 1968 году, будучи пионером, отыскал в «Артеке» лагерь «Морской», и когда ходил к горе Аюдаг, то слышал из ее недра... низкочастотный гул!

Думаю, галлюцинация исключается, поскольку он меня заверил, что никаких трансформаторов рядом не было, а кроме того, он всю жизнь прожил на Бориспольской электростанции, и потому этот гул четко расслышал и ощутил! Сказал, что гул был именно из недр, вот его дословная фраза: «Я вырос на подстанции — я эти гудения понимаю!» В голове у него мелькали мысли, что там, возможно, секретная база подводных лодок... «Прочитав вашу заметку про базу НЛО под Аюдагом, я получил подтверждение»...



факты, наблюдения,
свидетельства

И еще вот: «Как электроподстанция — у нее низкочастотный гул... А этот гул из Аюдага был более... торжественный гул». Кроме того, тогда же свидетель общался там с одним местным рыбаком, который ему сказал: «Вероятно, это какой-то секретный подземный завод построили...» Сергеем Николаевичем тогда 13-й год пошел, это на розыгрыш никак не похоже!

Пожалуй, что гора гудит не постоянно, а периодически. Если кто-то будет уверять, что гудит что-то другое и за много километров передается под землей в район Аюдага, то это несерьезно: крупных заводов в том районе нет, автотрасса Алупка — Ялта так изредка гудит, но не может, железная дорога оттуда также крайне далеко и за Крымскими горами...

Также считаю несерьезной версию о том, что у 12-летнего пионера из «Артека» так гудело просто в голове. Про странное гудение говорил и экстрасенс Геннадий Прокудин из Симферополя. Загадочный гул из недр горы Аюдаг слышали многие, включая пионеров «Артека». В частности, еще один свидетель — Федор Шевченко, 46 лет, житель Омской области, в 1976 году отыскал в «Артеке» и написал следующее:

«В 1976 году я ходил на экскурсию со своим отрядом к Горячему Камню на Аюдаге, гул внутри горы лично слышал. Была какая-то легенда, но об НЛО и речи не было. А насчет базы под горой — все возможно, так как мы ничего об этом в реальности не знаем...»

Дополнительно про страннй гул сообщил:

«...Слышали гул все — пионервожатая этот гул как-то комментировала и легенду про него рассказывала. Но что — не помню. А было это где-то с 11 до 12 дня, когда мы шли от Горячего Камня — отошли, но немалого. Уже начали, по-моему, спускаться. Какого характера был гул? По-моему, глухой, кто-то говорил, что даже колебания горы чувствовался... Я лично этого не почувствовал. Но вроде даже камни чуть-чуть срывались».

Загадочное гудение из недр Аюдага вряд ли может быть вызвано природными причинами.

Получены документальные доказательства и о неопознанных подводных объектах («Факты»). Моряк из Севастополя Николай Садоничий был свидетелем того, что **осенью 2006 г.** с борта судна ВМС Украины «Балта» не где-нибудь, а именно у мыса Аюдаг, была замечена... подводная летающая «тарелка». Произошло это в ходе экспедиции по поиску судна «Армения», затонувшего в годы Второй мировой войны. В Департаменте подводного наследия Института археологии Национальной академии наук Украины подтвердили, что специалисты действительно засекли у берегов Крыма загадочный объект. Более того, у них даже есть снимок этого аномального явления!

Вот что рассказал Н. Садоничий в интервью газете «Факты»:

«Меня охватило ощущение нереальности происходящего: уверен, что НЛО не существует, тем не менее, вот он, на экране...»

Мы искали на дне моря остатки судна «Армения», а наткнулись на... неопознанный подводный объект, — отметил директор Департамента подводного наследия Украины Сергей Воронцов. — Впрочем, обо всем по порядку. Гибель «Армения», произошедшая в 1941 году в результате атаки немецкого самолета-торпедоносца, стала одной из крупнейших морских катастроф, унесла жизни около семи тысяч человек. Для сравнения: на «Титанике» погибли 1513 пассажиров и моряков. Минувшей осенью с борта «Балты» мы исследовали акваторию у мыса Аюдаг — одно из вероятных мест крушения «Армения».

Это была совместная экспедиция с россиянами. Они предоставили аппаратуру, способную сканировать дно на больших глубинах. Она «видит» и объекты в толще воды. И вот в одну из моих вахт российский инженер воскликнул: «Мы, кажется, зафиксировали украинское подводное лодку!» Смотрю на экран, а там действительно какой-то объект и идущий от него инверсионный след, свидетельствующий о том, что загадочная субмарина движется (визуально это напоминает след в небе от самолета). Я не сказал российскому специалисту, что

единственная украинская подлодка «Запорожье» уже дано не выходит в море. Значит только, что у этой субмарины необычные очертания, уж очень она похожа на «летающую тарелку». Вообще-то я в НЛО и подобные чудеса не верю, поэтому меня охватило ощущение нереальности происходящего. Я уверен: ничего подобного не существует. Предполагал, что это российская подлодка. Вернувшись в Севастополь, рассказал о странной субмарине знакомым офицерам Черноморского флота России. Те в один голос заявили: их подводные суда уже несколько месяцев не выходили в море... (На ходу осталась лишь одна подлодка проекта 877 — «Алроса», да и та стояла у причала).

— Вы не испытывали каких-либо необычных ощущений? — спросил корреспондент. — Возможно, подводная тарелка оказывала на вас воздействие?

— Нет. Было другое — усталость, недосыпание... Поэтому я и подумал: «А не померещился ли нам неопознанный объект?» Прокрутили запись сканирования дна и убедились: прибор действительно зафиксировал какую-то «тарелку». Стали разбираться, чем примечательно это место. Оказалось, там три грязевых вулкана. Но в Черном море их довольно много.

Однако дело в том, что грязевые вулканы в Черном море находятся на удалении много километров от Аюдага, а странный подводный объект засекли и сфотографировали с экрана на приборе именно вблизи Медведь-горы!

Еще один человек по этому поводу написал:


«...Хочешь верь, хочешь нет, в 2006 году после похода на Аюдаг время и даты на часах и мобильных камерах оказались переставленными. Время на час назад и дата прошлого дня... Есть еще один момент: все, кто ходил на Милуку небольшую компанией или в одиночку, чувствовали чье-то присутствие. Я не раз ловил себя на мысли, что кто-то наблюдает».

На Аюдаге много богатств: от минерала пирит, который древний человек использовал в качестве первых спичек и высекал из него огонь, до редких деревьев. Сегодня — это геологический, природный и археологический памятник. Но главное, как говорят знатоки, сокровище горы — концентрация энергии Земли — последствие несоответствия извержения. Приверженцы эзотерики утверждают, что здесь наблюдается особая концентрация потоков космической энергии. Это притягивает на Аюдаг, как магнитом, самых разных людей: от рядовых туристов до фанатиков альтернативных религий.

Вообще знатоки Аюдага делят гору на две части: негостеприимный верх и энергетически чуждый подножие.

Вот что рассказал заместитель главного врача МДЦ «Артек» Генрих Рат:

— Из опыта могу сказать: здесь



НЛО над Гурзуфом.
Фото 28 августа 1930 г.

людей может охватить чувство тревоги, и они идут на поступки, которые внизу никогда бы не совершили. За свою жизнь я спас 24 человека. А сколько тех, кто каждый год немotированно блуждает, лезет на обрывы и погибает! Как-то мне пришлось оттащить от обрыва собственного приятеля. Во сне его рвали на части чудовища, и он с криками встал и побежал к скалам — мне удалось его поймать метров за пять до обрыва. Сам я ночевал на Аюдаге 25 раз и 20 из них сопровождался ужасными снами. Внизу я обычно сплю как убитый и снов не вижу. На плато — наоборот. И, главное, все сны были удручающими.

По словам Рата, негативное воздействие на людей происходит не везде, а только на вершине горы, которую именуют плато.

Объяснения таким явлениям люди находят разные.

— Инфразвуковые колебания и перепад высот оказывают воздействие, — уверен доктор. — Гора уходит в море, как утюг, и вся энергия стихии обтекает гору, совершая по плато инфразвуковой удар. Известно, что инфразвук вызывает у всего живого страх. Поэтому ни животных, ни птиц вы там не встретите. Спокойно отдыхать на Аюдаге можно разве что во второй половине августа, когда стоит полный штиль и нет ветра.

Слова Рата подтверждает открытие, сделанное академиком Шулейкиным еще в 1935 году. Физик доказал, что прохождение ветра над гребнями волн возбуждает низкочастотные колебания — инфразвук. Обычные звуки быстро рассеиваются в воздухе, а низкочастотные передаются на огромные расстояния почти без потерь. Причем в воде они распространяются в семь раз быстрее, чем в воздухе, и могут покрывать прибрежные территории. В нашем случае верш Аюдага может служить точкой схождения инфразвуковых волн. Для человека это неблагоприятное воздействие на психику, что порождает у него чувства тревоги и страха.

Но вот вопрос: верно ли такое объяснение? Или беспокойство людей наверху Аюдага вызвано иными причинами? Например, тем, что находится ПОД самим Аюдагом?

Странным образом формируются и ведут себя облака вокруг Аюдага. Вот лишь одно из свидетельств:

«...Вскоре после нашего приезда в Гурзуф вокруг горы начало собираться интересного вида облако. Его размеры и плотность начали увеличиваться, и вскоре оно образовало кольцо вокруг горы, поделив ее ровно пополам и начало раскручиваться вокруг нее. Через некоторое время облако увеличилось до размеров, закрывших гору с середины и до самой вершины. При этом оно медленно вращалось по кругу, а остальная часть неба была чистой!»

Стоит обратить внимания на два факта:

1. Остальная часть неба оставалась чистой.
2. Облако медленно вращалось по кругу. Очевидец — Влад Булгаков из Симферополя. Феномен наблюдался 16.06.2004, заснят на фото.

Еще одно необычное явление — странные горячие потоки воздуха на Аюдаге при общем прохладном воздухе и ветре. Тот же В. Булгаков сообщает:

«...Во второй половине дня 22 марта (2004 г.) мы переехали на гору Аюдаг, провели рекогносцировку на местности, выбрали место, и все остальное время добирались до него. По склону с падающими камнями мы добрались до задней части Медведь-горы, до участка, который могут преодолеть только альпинисты с соответствующим снаряжением... Когда спустились вниз, то несколько раз почувствовали горячие порывы воздуха, хотя воздух и ветер были прохладными. Отметили этот необычный факт».

Вопрос: что за странные горячие порывы ветра на Аюдаге, при общем прохладном воздухе и ветре? И это в мае-июне, когда камни от солнца никак не могли сильно нагреться! Это же вам не лето, а ранняя весна! Создается впечатление, что периодически оттуда искусственно идет выброс — отвод излишнего тепла из подземного комплекса под горой — че-

рез какие-то скрытые отверстия или шахты.

Еще одно подтверждающее сообщение. Пишет свидетельница Татьяна (которая регулярно приезжает в Партенит):

«Ребята, я 4 года подряд отдыхаю в Партените. Каждый год поднимаюсь на самую вершину! В этом году (в 2009-м) от санаторного входа на Аюдаг дошли до мыса Монастырского, причем шли нижней тропой от «энергетической» долины. Красота неописуемая! Обрыв, экстрим! Не доходя до мыса Монастырского, нашли еще одну поляну. Она круглая, земля красноватого цвета, и, что самое удивительное, ни одна травинка не растет! А рядом с поляной какой-то колодец, типа люка канализационного, только совсем дна не видно!»

По поводу ощущений, что кто-то за тобой наблюдает, не ощущала. И часы на месте. А вот необъяснимая энергетика после спуска с горы... Это присутствовало всегда! Пять часов без остановок вверх-вниз, ни одна мышца не болит, ноги сами несут, и после спуска мы всегда — либо в ночной клуб, либо на машине в Ялту допоздна. А утром — подъем в 6 утра, и на море. Гора — просто чудо! Такая завораживающая. Я всегда 13 этаж прошу, чтобы за ней наблюдать».

Вопросы:

1. Почему на поляне не растет ни одна травинка, и что за странная круглая форма у поляны?

2. Что за странный колодец рядом «типа канализационного люка»?

Еще одно подтверждение реальности базы НЛО под Аюдагом получено эзотериками из группы «Радигаш», вот отрывок из их опыта:

«...Аккуратно, крадучись вступаем на поляну, и с ходу проходит поток информации — база НЛО. Под землей на этом участке располагается инопланетная база по восстановлению кораблей и самих инопланетных существ. Находится здесь долго нельзя, подолзив на кроссовках плавится, да и для человеческого разума опасно. Подходим к этой пирамиде, камни в принципе обычные, но пропущены термическую обработку высокой температурой. Уходим, но место незабываемое... «До следующей встречи!» — говорит нам гора. Ощущение радости и бесконечного счастья от прикосновения к древности, миру духов окутывает нас и до самого дома не отпускает это место. Святая гора — Аюдаг».

Донецкий уфолог Сергей Осадчий согласен с мнением ряда крымских исследователей, что прямо в толще горы Аюдаг существует своеобразная база НЛО:

«Вход, скорее всего, под водой, со стороны моря, в скальном склоне, состоящем из лакколита (тектоническая структура, образованная внедрением магмы в толщу осадочных пород, которые куполообразно приподнимаются над застывшим магматическим геологическим телом). Отыскать его до сих пор не удалось по нескольким причинам: и глубина там приличная, и технологии, надо полагать, далекие от земных. Предположительно, порода раздвигается, задвигается на атомно-молекулярном уровне. Если прислушаться, можно уловить слабый гул работающих механизмов. Хорошо бы отправить туда экспедицию, снаряженную сверхчувствительной аппаратурой».

Эзотерики Наталья Глазкова и Виль Ланда отмечают:

«Над этой горой часто появляются НЛО, за десять лет мы фотографировали несколько раз видимые в реальности, но чаще НЛО в реальности не видны, а фотоаппарат их фиксирует. Эта гора часто формирует над собою странные облака, очень напоминающие НЛО. Андрей Ярков, житель Партенита, собрал целую коллекцию фотографий облаков странной формы над горой Аюдаг».

В общем, загадки Аюдага манят и ждут исследователей...

Антон Анфалов, кандидат экономических наук, доцент, координатор ОНАПОС (Общество наблюдателей аномальных проявлений окружающей среды)

Убедительно прошу всех очевидцев НЛО звонить по тел. (066) 389-18-64 (0652) 25-66-90, 51-48-87 или писать: helek05@mail.ru

3. Групповые наблюдения как-бы НЛО в Крыму (опознаны)

В середине сентября 2011г в Крыму в пгт.Партенит мною был проведён опрос местных жителей(сторожей автостоянок и продавцов разного профиля) и работников персонала санатория "Крым"(медперсонал и охранников) по наблюдению в данном районе аномалий и результаты не заставили себя ждать.

При опросе из медперсонала санатория "Крым" местной жительницы Коняевой Ольги Ириновны были установлены различные визуальные фиксирования проявлений нло в данном посёлке начиная с конца 80-х гг. Наблюдаемые объекты были чем-то нереальным, поэтому они навсегда отложились в её памяти.

- В конце 80-х гг Ольга впервые увидела на звёздном небе похожий на спутник летящий объект. Но когда в пути он неожиданно поменял траекторию движения на 90град,то была удивлена необычному манёвру, не присущему спутникам. Данный манёвр идентичного нло доводилось наблюдать и мне в 2010г.
- В конце 80-х гг над Чёрным морем наблюдала медленный пролёт группы одинаковых нло в виде белесых шаров около 10м со стороны Утёса.
- В начале 90-х гг над Чёрным морем наблюдала пролёт нло в виде алого шара около 10м со стороны Утёса.
- В начале 90-х гг над Партенитом сентябрьским вечером наблюдала зависание дискообразного нло цвета тёмного металла большого размера около 30-50м на небольшой высоте, что позволило его разглядеть с 14-ти этажного корпуса санатория под №2.Сверху корпус был похож на треугольную надстройку ,а снизу по радиусу двигались разноцветные световые габариты. Зависнув всего пару минут, нло медленно направился в сторону моря и завис над горизонтом на некоторое время,а после исчез.Такой же, огромного рамера, объект наблюдали с многоэтажного корпуса санатория под №1 у подножия Медведь-горы(Аю-Дага) и пара отдыхающих, которые поделились своим впечатлением от увиденного Ольге.Также упомянул о типичном наблюдении крупного нло и местный патрульный набережной санатория,о котором поведала ему его знакомая, проживавшая напротив мыса Плака(Утёса). Но он ей показался по форме длинной сигарой(штангой) тёмного цвета около 30м длиной и также медленно двигался в сторону Чёрного моря. Вероятно разность в описании нло пропорциональна разности места его наблюдения.
- В середине 90-х гг вечером наблюдала, как над морем 3 световых нло сопровождали 2 теплохода около 1,5ч.Объекты соблюдали горизонтальный строй до момента изменения курса до полного исчезновения.
- В середине 90-х гг днём наблюдала дискообразное линзовидное облако на низкой высоте около 50м в диаметре. При попытке приблизиться к нему, неожиданно появилось чувство страха.
- В сентябре-октябре прошлого года(2010г) около 14:00ч,после прошедшего урагана, с задней стороны Медведь-горы было замечено белесое шарообразное облачко около 2м в диаметре. Через 5мин оно начало движение вверх. Но неожиданно с задней стороны Аю-Дага вылетело идентичное шарообразное нло в направлении к первому. Тотчас первый нло на мгновенье остановился и направился навстречу второму. Когда они встретились, то моментально исчезли. Предположу, что данное проявление нло могут являться разведывательного характера после стихии, если допускать популярную теорию, что Аю-Даг является подземной базой ВЦ.
- 18.09.11г с 21.00 до 21.25ч с противоположной от Чёрного моря стороны Партенита появился белый шар. Повисев около 5мин,он медленно направился в сторону Ялты. В Крыму при стечении погодных условий могут образовываться дискообразные (бинокулярные облака),напоминающие форму дискообразных нло. Но проявления различных нло по своим характеристикам проявлений никак не могут быть причастны к земным технологиям. При опросе из охранников санатория "Крым" местного жителя Бешенцева Андрея Адольфовича были также установлены различные визуальные фиксирования проявлений нло в пгт. Партенит.
- В середине 90-х гг августовским днём около 21:00ч напротив головы Медведь-горы около 100м от берега Андрей наблюдал медленное хаотичное перемещение светящейся группы нло оранжевого цвета, которые выстраивались то в горизонтальный строй, то в треугольники с разными углами. Светопредставление длилось около 2-х ч с переменным


затуханием объектов. Также ему запомнилось и удивило объявленное на следующий день по местному крымскому телеканалу опровержение о причастности вчерашних наблюдаемых объектов к аномальному со стороны военных. Репортаж назывался "Думали нло-оказалось ПВО".

- Периодически наблюдал пролёты в ночное время суток одиночных разноцветных шаров (красные, оранжевые, белые) на 600-700м высоте.



Панорама с многоэтажных корпусов санатория «Крым».

Один из шаров белого цвета удалось заснять 30.07.11г на видео охраннику Алексею Галецкому, который в одном из ночных дежурств охранял территорию санатория "Крым". При сравнении траекторий пролётов искусственных спутников на околоземной орбите, в данное время и в данном месте, таковых в базе данных обнаружено не было. Да и на видео видно, что данный объект имеет не очень высокую высоту(около 1-2км).



Видеокадр НЛО над Партенитом_30.07.2011г.



Сверка данных пролёта НЛО в Партените с графиком пролёта спутников Земли.

Также Алексею удалось заснять группу светящихся нло над морем и 12 сентября 2006г, которые, периодически затухая, около часа позировали отдыхающим и местным жителям Партенита. Проверив выложенные в интернете видеоролики с проявлением нло над Чёрным морем, оказалось, что появление групповых нло над имеет массовый характер по всему ЮБК (Южному Берегу Крыма) и в Одесской обл. Световые нло были зафиксированы сразу от Феодосии до Севастополя и только в ночное время суток. Оказалось, что 12 сентября 2006г типичные световые нло были зафиксированы также и в г. Судак напротив мыса Меганом. Две разные группы световых нло наблюдались одновременно, так как Судак и Партенит находятся друг от друга не так далеко и визуально просматриваются, в связи с рельефом берега Крыма. Типичная

группа нло была зафиксирована в 2007г в п.Новый свет напротив г.Карул-Оба, выделяясь выстроенной горизонтальной цепочкой с почти одинаковой дистанцией. Демонстрацию световых нло в большом количестве снова зафиксировали 22сентября 2010г на ЮБК (г.Судак, п.Курортное и т.д.). Но самым рекордным фиксированием идентичных нло было 19сентября 2011г. Их наблюдали с г.Феодосии, г.Коктебеля, п.Приветного, п.Морского, г.Судака, п.Рыбачьего, п.Солнечной долины, п.Чалок, г.Алушты, пгт.Партенита, г.Ялты, г.Севастополя и даже, по словам очевидцев, наблюдались с Херсонской обл. В этот вечер местному торговцу картинами и фотографу со стажем Андрею около 19:45ч позвонили его знакомые и сообщили, что над морем появилась групповые нло в 5км от берега. Пока он дошёл до набережной с фотоаппаратурой и штативом, объекты постепенно исчезли и их зафиксировать не удалось. В данный момент времени я направлялся из Севастополя в Партенит и мною также был замечен одиночно висящий над морем светящийся шар оранжевого цвета при въезде в Ялту. Мои попытки зафиксировать объект не увенчались успехом, так как автобус быстро мчал и мешала растительность у обочины.



При изучении на видео поведения в ночном небе групп световых объектов, при изучении всех видов сигнальных ракет и сроков проведения каких-либо учений на Чёрном море военными, оказалось, что к данным объектам причастно Минобороны.

- 1) Визуальное поведение световых объектов: Групповые световые объекты на видеороликах имеют один и тот же цвет и размер. Замечен эффект горения у источника света и вертикальный столб исходящего дыма. Максимальное количество объектов не превышает 7шт.Время фиксирования световых объектов не превышает 10мин.Момент затухания поочерёдный. После полного затухания,через короткий промежуток времени световые групповые огни снова "зажигаются". Практически всегда меняют позицию в группах или же огни выстроены в горизонтальную линию. Периодически после вспышки одного из огней, фиксируются отделения от основной группы объектов и падения вниз. Возле объектов периодически фиксируются пролёты, внезапно появляющихся поблизости типичных одиночных световых объектов, которые долетев до группы, пропадают или же создают яркие вспышки с последующим исчезновением одного из группы огней.



Группа световых объектов, выстроенных в горизонтальный ряд.

- 2) Сигнальные огни: Пиротехнических средств создано очень много. Применительно к вопросам НЛЮ. Представляют интерес те из них, действие которых связано с пиротехническими эффектами на значительной высоте.

Визуальная специфика. Первой характерной особенностью действия реактивного патрона является появление сигнала (одиночного огня, группы из 2-богней, дымового облака или дымовой ленты) непосредственно высоко в небе. Без каких-либо предварительных эффектов: звука выстрела, огненного следа и т.п. Шипение, дым и пламя реактивного двигателя патрона – присутствуют только в первые секунды, во время т.н. «активного участка» траектории, пока заряд двигателя не сгорел. И по сравнению с дальностью видимости сигнала патрона (километры) заметность его двигателя (сотня-другая метров) близка к нулю. Поэтому возникновение для отдаленного наблюдателя светящейся точки (или группы огней, или дыма) прямо посреди неба, «ниоткуда» – первый признак реактивного патрона. Вторая особенность – вытекает из того, что эти патроны исходно создавались для быстрого применения в любой обстановке: боевой, аварийной, поисковой. При компактности, герметичности, полной готовности к выстрелу прямо с рук, сигнал реактивного патрона можно с равной долей вероятности наблюдать и в черте мегаполиса, и в глухой тайге, и в горах, и на море, и зимой, и летом. В отличие от фейерверков, сигнал этот «безлик», не имеет никакой привязки к условиям, времени и месту.

Визуальное восприятие сигналов. Все пиротехнические сигналы (реактивные, патроны ракетниц и т.д.) движутся по параболе. Вследствие относительно невысокой скорости (50-150 м/с) парабола более или менее крутая.

Видимый эффект зависит от ряда факторов:

1. Положение параболы траектории в небе относительно наблюдателя (наблюдатель сбоку, фронтально, снизу)
2. Условия выброса сигнала.

3.Для без парашютных - имеет ли сигнал запас скорости по инерции или начинает приобретать ускорение падения.

4.Для парашютных – влияние ветра на парашют и характер раскрытия парашюта (раскрылся сразу или с задержкой, не развернулся, на ветру перехлестнулись стропы, обрыв строп и т.д.)

5.Состояние атмосферы (туман, облачность, освещенность)

Сочетание вышеперечисленных факторов может давать субъективно причудливые эффекты. Огонь в небе может двигаться неравномерно(ускоряясь или замедляясь), быть виден в ореоле или мерцать («мигать»), группа огней может менять количество (из-за перестройки группы на большом расстоянии, затухании сигналов или отделении горящих кусков от звёздок).

Другие типы огней.

Длительность действия в воздухе в течение 2-8,5 мин могут давать только осветительные боеприпасы артиллерии (осветительные снаряды и мины) и авиации (САБ). При этом видимость их может достигать 100 и более километров (как ярких точечных огней). «Люстры» и «шары» из группы огней – многофакельные осветительные бомбы (САБ-250, САБ-500). Отечественные – содержат семь факелов на парашютах. Длительность действия от 5 до 8,5 мин.

Группы из множества огней, повисших высоко в небе – результат отстрела самолетом тепловых ловушек (ИК-патроны типа ППИ-26 и др.). Это средство защиты самолетов и вертолетов от ракет с тепловыми головками самонаведения. На фюзеляже самолета/вертолета закрепляются кассеты с помеховыми патронами, в полете по сигналу пилота помехи отстреливаются группами в стороны от фюзеляжа. Широко используются на учениях. Издали выглядит, как возникший в небе «букет» из красных огней – одиночная группа или появляющиеся одна за другой через короткие промежутки времени.

Одиночные вспышки – звуковые ракеты бедствия, фото патроны и фотографические авиабомбы. Светящиеся огни на земле – могут создаваться наземными пиротехническими сигналами. При длительности до 2мин - сигнальными гранатами, ручными факелами (фальшфейерами);при длительности нескольких минут – ориентирно-сигнальными авиабомбами(типа НОСАБ) и практическими(для учебных бомбометаний) авиабомбами.

Примеры:

1.В ночном небе на значительной высоте вдруг возникает яркая точка, значительно больше и ярче звезды. Без всяких предварительных явлений (вспышек, звука и т.д.). Цвет иногда бело-желтый, иногда красный. Эта звезда в течение примерно минуты либо стоит абсолютно неподвижно – как будто в небе зажгли лампочку – либо плавно движется горизонтально. Потом также исчезает – словно «лампочку» выключили.

2.Высоко в ночном небе возникает сразу две яркие светящиеся точки – просто среди неба, без всяких предварительных вспышек и т.д. Эти две точки почти синхронно движутся в боковом направлении – наискось или горизонтально, плавно замедляя ход или наоборот, плавно ускоряясь. Иногда они мерцают. Потом одновременно или с небольшой разницей гаснут. Длится явление десятков секунд.

3.Точно так же, как в п.2–но не две, а одна яркая точка, белая или бело-желтая. Двигается в течение 20-30сек.

01



**многофакельные
осветительные
бомбы САБ-250/500**



**ракета
"воздух-воздух"**

02

**попадание
ракетой по
цели (САБ)**



03

04

Видеокадры попадания ракетой воздух-воздух по цели САБ-250/500.



Одна из семи осветительных мин САБ-250/500.

3) Военные учения на Чёрном море(архив):

"Си Бриз-97" - Первые манёвры из этой уже традиционной серии военно-морских учений состоялись в Крыму в районе Донузлава с 25 по 31 августа 1997г.В них тогда приняли участие силы ВМС США, Украины, Болгарии, Грузии, Турции, Румынии. Районом проведения учений стали Крым и Одесская область.

"Си Бриз-98" - В этом году учения проходили в Одессе и Николаевской обл, где кроме сил НАТО принимали участие и черноморцы.

"Си Бриз-99" - С 8 по 16декабря 1999г учения проходили в Одессе.

"Си Бриз-2000" - Учения "Си Бриз-2000" не проходили, потому что Украина участвовала в других масштабных учениях ("Кооператив партнер-2000").

"Си Бриз-2001" - С 5 по 16июля проходили военные учения "Си бриз-2001",целью которых были отработки оперативно-тактических маневров.

"Си Бриз-2002" - С 3 по 15июня манёвры "Си бриз-2002" проходили только в Средиземном море(близ о.Сицилия, Италия),где три украинских корабля взаимодействовали с американским эсминцем "Рузвельт".

"Си Бриз-2003" - Учения "Си Бриз-2003" не проходили, потому что Украина участвовала в других масштабных учениях("Кооператив партнер-2003").

"Си Бриз-2004" - Учения "Си Бриз-2004" не проходили, потому что Украина командировала большой контингент за границу(Болгария).

"Си Бриз-2005" - В 2005г "возродить" "Си Бриз" снова не удалось так как для ВМС ВС Украины этот год и без того выдался очень насыщенным на учения, главными из которых были поисково-спасательные учения НАТО в Средиземном море "Sorbet Royal-2005".

"Реакция-2005" - Оперативно-тактические учения "Реакция-2005" одновременно проходили в период с 20 по 24сентября на четырех общевойсковых полигонах - Широколановском, Киево-Александровском, Житомирском и на мысе Опук, а также на шести аэродромах Воздушных сил Украины.22 сентября на морском десантном полигоне "Опук" (Керченский полуостров Крыма) проходили маневры морской составляющей данных учений. Другой этап "Реакции-2005" проходил на общевойсковом полигоне "Широкий Лан" в Николаевской области, где выполнялись миротворческие задачи сухопутных, авиационных и морских подразделения Сил быстрого реагирования ВС Украины. На этом этапе учений были задействованы самолеты Су-27,Су-24М,Су-25,Су-24МР Воздушных сил Украины. В 2005году,по сравнению с прошлыми, к проведению активной фазы "Реакция-2005" привлекалось втрое больше самолетов и вчетверо - вертолетов.

"Си Бриз-2006" - В связи с началом войны в Ливане американцы не смогли направить соответствующий наряд сил в Черное море для проведения совместных манёвров. Поэтому учения "Си Бриз-2006" были отменены.

"Чистое небо-2006" - Министерство обороны Украины проводило в Крыму тактические учения "Чистое небо-2006" по выполнению совместных боевых заданий Военно-морских сил, Сухопутных сил и Воздушных сил Вооруженных Сил Украины. Об этом сообщала пресс-служба Минобороны. Во время учений, которые стартовали 10 сентября, в воздушном пространстве полигона "Чауда" были проведены 12 боевых стрельб управляемыми ракетами "воздух-воздух" и впервые за десять лет были выполнены запуски ракет средней дальности. 12 сентября 2006г впервые за 15 лет было выполнено более 20 боевых стрельб управляемыми ракетами в ночное время. Во время тактических учений "Чистое небо - 2006" военные моряки произвели около 100 ракетных стрельб подразделениями Воздушных сил, Сухопутных войск, артиллерии, войсками боевой обороны и кораблей разных сил украинского флота. Тактические учения "Чистое небо - 2006" были продлены до 30 сентября.

"Тугой узел-2006" - В июле Минобороны планировало провести военные учения подразделений Воздушных сил Вооруженных сил Украины "Тугой узел-2006" на базе аэродрома "Кульбакино" и авиационном полигоне "Киево-Александровка" в Николаевской области. Учения были сорваны из-за проведения участниками антинатовских акций.

"Артерия-2007" - 27 сентября в Крыму на полигоне "Опук" и на Южной военно-морской базе ВМС Украины прошли очередные этапы стратегических командно-штабных учений ВС Украины по оперативному обеспечению и логистике "Артерия-2007". В Саках военное руководство Украины ознакомилось с вопросами материально-технического обеспечения морской авиации, действиями подразделений во время подготовки и оснащения средствами поражения самолета Бе-12 и вертолета Ка-27.

"Си Бриз-2007" - Тактические международные учения военно-морских сил "Си Бриз-2007" были продолжены в Одессе и в Николаевской области с 9 по 22 июля 2007г, а не в Крыму.

"Морской узел-2008" - В рамках практической фазы командно-штабных учений "Морской узел-2008" в сентябре 2008г на территории автономии (Крыма) прошли учения с боевыми стрельбами. На полигоне "Чауда" Ленинского района прошли учения с использованием зенитно-ракетно-пушечного вооружения и истребительной авиации. Были задействовано более 350-ти единиц вооружения и военной техники — зенитные ракетные комплексы С-300, Бук-М1, «Оса», зенитно-ракетные пушечные комплексы «Тунгуска», а также зенитные установки и около 30-ти самолетов. На полигоне "Опук" также проведены боевые стрельбы с использованием всех родов Воздушных Сил, морской и армейской авиации.

"Си Бриз-2008" - Военные учения "Си Бриз-2008" с участием сил Украины и НАТО в Одесской обл прошли с 14 по 26 июля. Местом маневров были военные полигоны в Одесской обл и Крыма, а также прилегающая к полуострову акватории Черного моря. В учениях "Си Бриз" принимало участие около тысячи военных из Азербайджана, Бельгии, Армении, Великобритании, Грузии, Греции, Дании, Канады, Латвии, Македонии, Германии, США, Турции, Франции и Украины.

"Си-Бриз-2009" - Каждое лето на юге Украины, в том числе в Крыму, проходят многонациональные военные учения «Си Бриз». Они обычно сопровождаются массовыми акциями протеста, в которых участвуют противники вступления страны в НАТО. Учения "Си-Бриз-2009" должны были состояться в территориальных водах Украины и на полигонах в южной части страны. Согласие участвовать в маневрах дали 16 стран мира, которые могли прислать корабли, авиацию, пехотные подразделения, офицеров и наблюдателей в состав многонациональных штабов. Учения были сорваны из-за того, что Верховная Рада не приняла решение, разрешающее допустить в страну военные подразделения стран-участниц маневров.

"Си Бриз-2010" - Международные учения "Си Бриз-2010" стартовали в понедельник 12 июля 2010г на юге Украины. Морская фаза состоялась в северо-западной части Черного моря. Многонациональный штаб учений "Си Бриз-2010" был расположен на территории Западной военно-морской базы военно-морских сил Вооруженных сил Украины в Одессе. Завершились учения 23 июля.

"Взаимодействия-2010" - 17 сентября 2010г в Крыму стартовали масштабные военные учения "Взаимодействие-2010". В них принимало участие 7,5тыс. солдат, 1200 единиц техники и вооружений, более 30-ти самолетов и вертолетов, а также 15 кораблей. Учения проходили на расположенном в Крыму полигоне "Опук". В ходе активной фазы проводились обучения корабельных групп, высадка морской пехоты на берег, стрельбы авиации ВВС и ВМС, береговой артиллерии ВМС Украины. Всего в рамках «Взаимодействия-2010» в течение двух недель было проведено 55 учений.

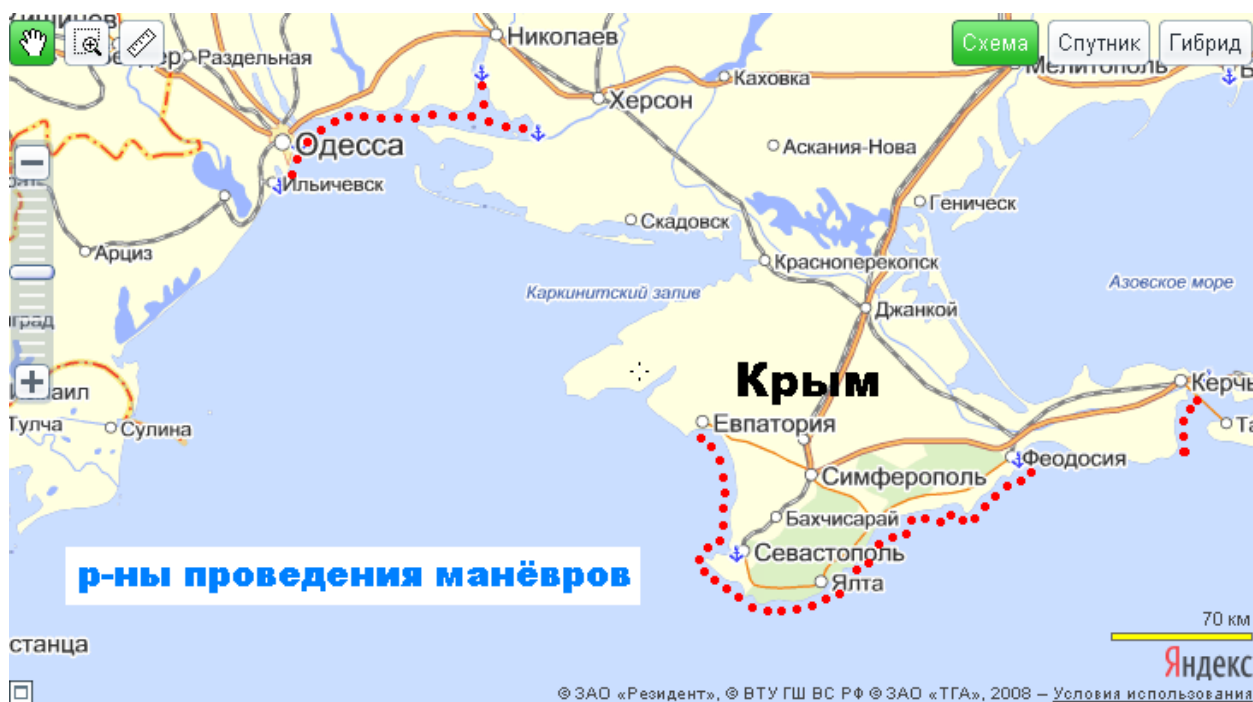
"Си Бриз-2011" - Начиная с июня 2011г, в Одессе прошли двусторонние учения Военно-Морских Сил ВС Украины и Военно-морских сил США с приглашением представителей флотов других стран "Си Бриз-2011", которые продлились до 18 июня.

"Фарватер Мира — 2011" - 27 мая 2011г в Крыму прошли первые за последние шесть лет масштабные российско-украинские военно-морские учения. В маневрах под названием «Фарватер мира» участвовало 17 боевых кораблей, больше 50 единиц бронетехники, 300 пехотинцев и авиация. Флоты Украины и России при совместном обеспечении также летом (в июне-июле) провели в акватории Черного моря ракетные стрельбы.

"Адекватное реагирование-2011" - 12 сентября 2011г начались исследовательские командно-штабные учения вооруженных сил Украины "Адекватное реагирование - 2011". По плану было проведено около 42 различных исследовательских (тактических, тактико-специальных, летно-тактических) учений, которые прошли последовательно на 15 полигонах сухопутных войск, ВМС и ВВС Украины с выполнением этапов боевых стрельб и пусков ракет. Активная фаза военных учений "Адекватное реагирование 2011" проходила в Болградском районе Одесской обл в конце сентября. В учениях приняло участие около 9,5тыс военно-служащих, около 2,3тыс единиц различных образцов вооружения и военной техники, в частности, 40 самолетов, 31 вертолет, 33 корабля (катера, суда обеспечения). Первыми готовились экипажи истребителей тактической авиации Вооруженных сил Украины. Под Севастополем они отработали фигуры высшего пилотажа и элементы воздушных боев. Кроме авиации, в учениях принимали участие все составляющие Вооруженных сил. Также по плану были произведены пуски зенитно-ракетных комплексов, стрельбы артиллерийских подразделений и выполнены учебно-боевые упражнения кораблями украинского флота. Учения завершились 30 сентября 2011г.



ВМС Украины, России и др. стран




Как видно из вышеприведённых фактов, массовыми проявлениями групповых световых объектов в ночное время суток у берегов Крыма и Николаевской, Херсонской, Одесской областей, являются многофакельные осветительные бомбы типа САБ-250 и САБ-500, парящими на парашютах, и которые исполняют роль мишеней при проведении учебных манёвров авиацией Военно-Воздушных Сил (ВВС) в сотрудничестве с Военно-Морскими Силами (ВМС). Появляющиеся одиночные огни, которые двигаются в сторону групп огней, являются, выпущенными с военных самолётов, ракетами класса "воздух-воздух" для отработки поражения воздушных целей. На военной авиатехнике редко используются габаритные огни, так как это увеличивает риск быть обнаруженным противником, поэтому на ночном небе самолёты не выделяются. А также, бесшумный пролёт военной авиатехники зависит от типов используемых двигателей и набранной высоты. Заснятая на видео группа световых НЛО местным жителем Севастополя Алексеем Тукиным 19 сентября 2011г с многоэтажки по ул.Надежды Островской в р-не им. Вакуленчука, якобы находившаяся над Ленинским р-ном, площадью Восстания, также относится к военным. На первый взгляд, в указанном р-не Севастополя никак не могут проводиться учения, так как данный р-н находится в жилой зоне. На это также указывает и упомянутая на видео гостиница "Крым", находящаяся слева от площади. Но изучив карту Севастополя, оказалось, что объекты находились дальше указанного р-на над Южной бухтой, где и использовалась военная авиация и военные корабли. На это также указывает, зафиксированная на видео, траектория пролёта ракеты "воздух-воздух", которая появилась слева от группы огней. Не объективно считать все световые НЛО в ночное время суток только технологиями землян (фонарями, ракетами, свето-мишенями или спутниками), так как некоторые из них могут являться другими и выполнять роль разведывательного или наблюдательного характера, в том числе и при проведении манёвров.



Алушта(Крым)_2011г



Коктебель(Крым)_19.09.2011г



Судак(Крым)_22.09.2010г




?(Крым)_22.09.2010г




?(Крым)_20(06)-20(10)гг-?



Курортное(Крым)_22.09.2010г



Морское(Крым)_19.09.2011г



Новый свет(Крым)_?? .09.2010г



Новый свет(Крым)_2007г



Партенит(Крым)_12.09.2006г



Партенит(Крым)_12.09.2006г



Приветное(Крым)_19.09.2011г




Рыбачье(Крым)_19.09.2011г



Севастополь(Крым)_19.09.2011г





Судак(Крым)_04.09.2007г




Судак(Крым)_19.09.2011г



Судак(Крым)_22.09.2010г



Ялта(Крым)_?? .09.2010г







При написании статьи частично использована литература:

1. Черков Г. «Сигнальные огни» / Клуб «Skywathers Ukraine», Украина, 2009 (Архив EIBC)
2. Памятка по использованию 40-мм реактивных осветительных патронов. - М.: Воениздат, 1955.
3. 30-мм реактивные осветительные и сигнальные патроны и наземный сигнальный патрон оранжевого дыма. Руководство службы. - М.: Воениздат, 1955.
4. Пиротехнические осветительные и сигнальные средства ближнего действия. Руководство службы. – М.: Воениздат, 1961.
5. 50-мм реактивный осветительный патрон дистанционного действия. 15-мм сигнальные патроны и приспособление для их отстрела. Дополнение к Руководству службы «Пиротехнические осветительные и сигнальные средства ближнего действия» изд. 1961 г. – М.: Воениздат, 1962.
6. Справочник сигнальщика. - 1983
7. Справочник по пиротехническим средствам ВМФ. - 2003.
8. Нестеренко Г. «Украинская реакция 2005» / «Воено-промышленный курьер»
9. Минобороны Украины проводит в Крыму учения "Чистое небо - 2006" / NEWSru
10. Учения "Си Бриз-2008" подходят к концу / Резонанс
11. Участники "Си Бриз-2010" на Украине отработают антипиратские действия / РИА Новости
12. На полигоне "ОПУК" прошли учения / Крылья
13. Бутов И. В среду в Феодосии заметили НЛО / Белорусский Уфологический Комитет
14. Ясинский С. «Си бриз – задул в Одессе» / Флот XXI-век
15. В Одесской области на границе с Румынией начались военные учения / МОСТ-Одесса. 12 сентября
16. Изотов Е. Разбегайся, народ: Украина возобновила запуск ракет над Черным морем
17. Учения "Адекватное реагирование" будут беспрецедентными – Ежель / РИА Новости Украина
18. Джафаров И. Учения «Си Бриз-2011» вступили в активную фазу / AZEaz
19. Украина вместе с Россией будут стрелять в Черном море ракетами / Уніан


4. Фиксирование терактов и катастроф НЛО

НЛО часто появляются в местах происходящих громких катастроф и терактов. Это может указывать на реальность использования "хозяевами" данных объектов Машины времени в будущем. При фиксировании НЛО событий нужно знать точное время и место происходящего, а также задать, если требуется, заданную траекторию полёта для выбора нужного ракурса съёмки.


Примеры:



Взрыв челнока "Челленджер" 28января 1986г(США)



Цунами 12июля 1993г (Япония)



Терракт 11сентября 2001г (США)




Землетрясение и цунами 11 марта 2011г (Япония)




Терракт 22июля 2011г (Норвегия)

5. Номинант на НЛО над Харьковской ТЭЦ-5



5 октября 2011г около Харьковской ТЭЦ-5 на высоте около 150м со стороны Песочина мною был случайно зафиксирован неустановленный объект при фотографировании трубы ТЭЦ-5. В момент фотографирования объекта не заметил. На увеличенном объекте шарообразной формы тёмного цвета имеются по вертикали, как сверху, так и снизу по габаритному огню белого цвета. На снимке, сделанном через пару минут, аномалии не выявлено.





6. Предварительные результаты по вопросу исследования скелета неустановленного существа, найденного в Валковском р-оне.

На биофаке Харьковского национального университета им. В.Н.Каразина были забраны останки вываренного скелета неустановленного существа, найденного в июне 2011г в с.Манилы Валковского р-на Харьковской обл. Заключение по отождествлению скелета будет получено в ближайшем будущем.



7. Другое

Прибывая в сентябре 2011г на территории пгт. Партенит Алуштинского р-на, мне также удалось зафиксировать на фотоаппаратуру феномен "Летающий стержень" на фоне г.Аю-Даг, который часто фиксируется в Крыму.



Феномен «Летающий стержень» над Партенитом_2011г.

Координатор Харьковского ОГАЯ - Петров С.