



Український науково-дослідний Центр вивчення аномалій «Зонд»

Україна, м.Київ, НТУУ «КПІ», факультет авіаційних та космічних систем
03056 вул. Боткіна 1, корпус 28, к.116

www.zond.kiev.ua, <mailto:srcaa@zond.kiev.ua>

Версія для Інтернет Протокол Заседання Координационного Совета №7 (153)

Київ, НТУУ «КПІ», 28 корпус
18.04.2012

Список присутствующих, зарегистрировавшихся на заседании:

1. Билык А.
2. Ткачев С.
3. Леончук И.
4. Прицька А.
5. Миронов Н.
6. Проноза Н.

1. О результатах проведения поисковой научно-исследовательской экспедиции «Грузьке - 2012»
07.04.2012 была проведена 2-я поисковая научно-исследовательская экспедиция «Грузьке - 2012». При проведении экспедиции были задействованы коллеги из «Геофизприбор» (Козлин О. и др.).



Рис.1. Состав экспедиции УНИЦА «Зонд» при разворачивании оборудования:
Миронов Н., Билык А., Кириченко А., Ткаченко А., Вологин И., Козлин О., Букет А., Проноза Н., Верховинин С., фото Мирасовой Л. и Дальник П.



Рис.2. Разметка местности для нивелирного хода. Рис.3. Нивелирная съемка



Рис.4. Обследование поверхности почвы с помощью металлоискателя и тепловизора

В частности были проведены следующие мероприятия:

- Разметка местности с шагом 2x2 м
- Нивелирная съемка местности (4x18 м)
- Тепловизионная съемка местности
- Поиски металлоискателем металлосодержащих предметов в поверхностном слое дороги (применялись два металлоискателя)
- Измерения компасом на гравитационно-стабилизированной платформе (разработчики Билык А.С., Миронов Н.И.).

Основные полученные результаты:

- Измерения компасом на гравитационно-стабилизированной платформе на высоте 0,15 м и 1,1 м в относительных отметках подтвердили результаты присутствия аномального поля, приводящего к отклонению стрелки, полученные ранее 7-10-2011 при первом выезде
- Поиски металлоискателем металлодержащих предметов в поверхностном слое дороги вопреки ожиданиям не дали результатов
- В окрестностях дороги на поле металлоискателем выявлены предметы быта XII-XVIII века (крестики, наконечники дротиков, гвозди, подвески), что свидетельствует о нахождении городища в этом месте. Кроме того обнаружены большие свежие раскопы в месте городища, что свидетельствует о деятельности черных археологов.

По результатам измерения компасом подготовлена публикация о предварительных итогах:

Білик А.С., Дальнік П.Є., Кириченко О.Г., Миронов М.І.

Реєстрація відхилень магнітного поля в зоні поблизу селища Грузьке Київської області

Попередні дослідження експедиційних вишукувань 07.10.2011

1. Вимірювання проводилися на ділянці ґрунтової дороги. Ділянка була розмічена на 16 прямокутників розміром 2x1 м. Загальний розмір дослідженої ділянки: 16x2 м (див. рис.1).

A ₈	A ₇	A ₆	A ₅	A ₄	A ₃	A ₂	A ₁	A ₀
B ₈	B ₇	B ₆	B ₅	B ₄	B ₃	B ₂	B ₁	B ₀
C ₈	C ₇	C ₆	C ₅	C ₄	C ₃	C ₂	C ₁	C ₀
16	14	12	10	8	6	4	2	0, м

Рис. 1

Позначимо вузлові точки ділянки на відстані i як A_i , B_i , C_i . GPS координати точки B_0 : 50,30392, 29,80349, а місце саме 50,30372, 29,80284.

Вимірювання відхилення стрілки компасу здійснювалися на двох рівнях: нижній рівень – на поверхні землі; верхній рівень – на висоті 129 (+/- 2) см (за рахунок зміни кута розведення опор нівеліра). В окремих випадках виконувалися повторні заміри, які дають уявлення про похибку вимірювання. Результати вимірювання представлені в табл. 1 і графічно зображені на рис. 2.

Таблиця 1

Точка	Верхній рівень вимірювання, град.	Нижній рівень вимірювання, град
<i>A₀</i>	73, 77 (сер. 75)	96, 98 (сер. 97)
<i>A₁</i>	66	65
<i>A₂</i>	69	59
<i>A₃</i>	66	64
<i>A₄</i>	67	60
<i>A₅</i>	75	79
<i>A₆</i>	79	78
<i>A₇</i>	79	93
<i>A₈</i>	81	73
<i>B₀</i>	71, 75 (сер. 73)	92, 92 (сер. 92)
<i>B₁</i>	70	71
<i>B₂</i>	69	60
<i>B₃</i>	65, 69 (сер. 67)	61, 65 (сер. 63)
<i>B₄</i>	69, 70, 65 (сер. 68)	50
<i>B₅</i>	74	70
<i>B₆</i>	78	78
<i>B₇</i>	80	98
<i>B₈</i>	80	80
<i>C₀</i>	72	71
<i>C₁</i>	71	70
<i>C₂</i>	69	67
<i>C₃</i>	69	75
<i>C₄</i>	67	59
<i>C₅</i>	70	74
<i>C₆</i>	79	75
<i>C₇</i>	81	87
<i>C₈</i>	76	79

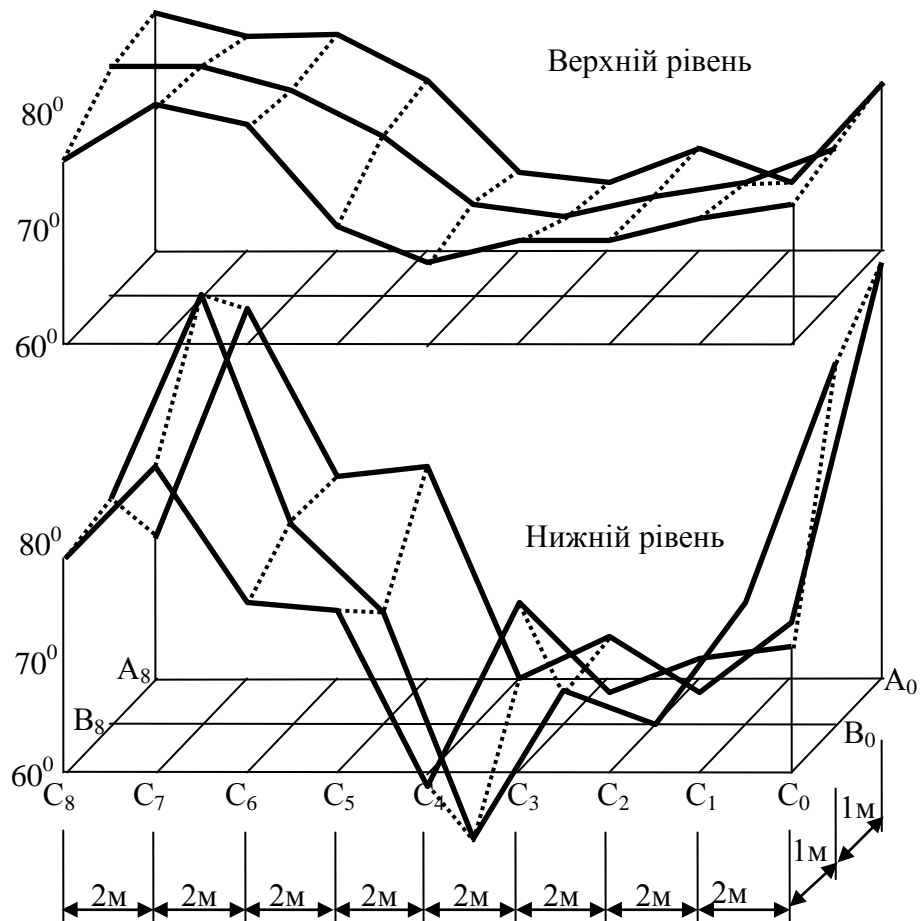


Рис. 2

2. На ділянці дороги, довжиною 18 м виконувалися заміри висоти рель'єфу через кожні 2 м, а також відхилення стрілки компаса в кожній точці. Результати вимірювань представлені в таблиці 2.

Таблиця 2

Точка	Висота рельєфу, згідна показів нівеліра, см	Перепад по висоті (відносно точки B_0), см	Верхній рівень вимірювання, град.
B_0	129	0	79
B_1	120	9	74
B_2	117	12	70
B_3	128	1	69
B_4	129	0	65
B_5	126,5	2,5	70
B_6	120	9	77
B_7	114	15	79
B_8	107,5	21,5	76, 76 (сер. 76)
B_9	101	28	67

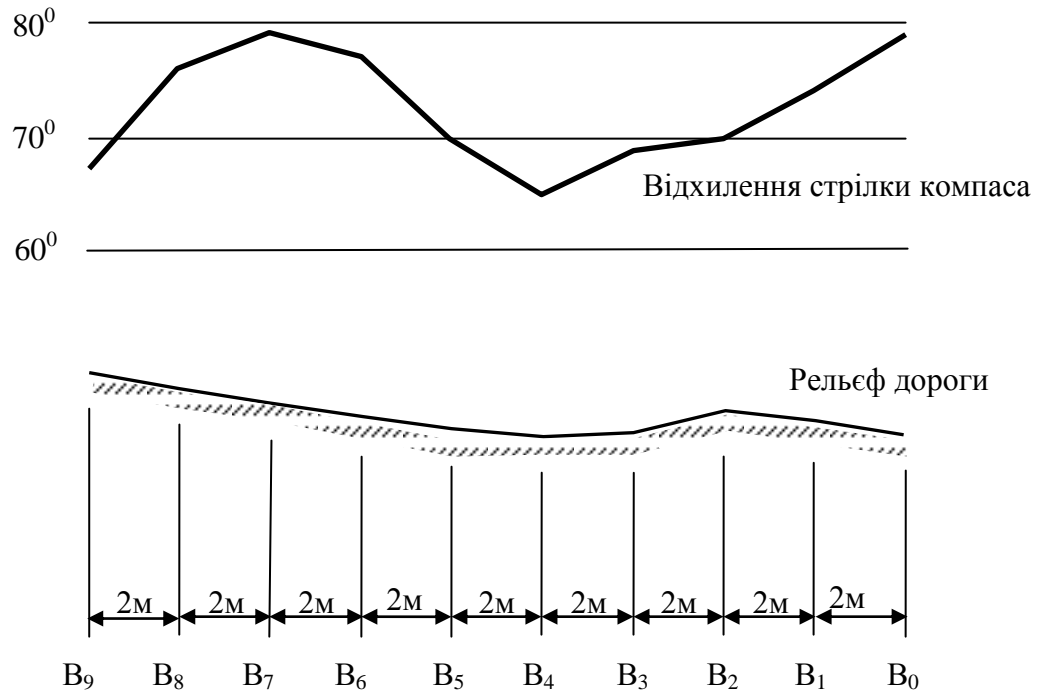
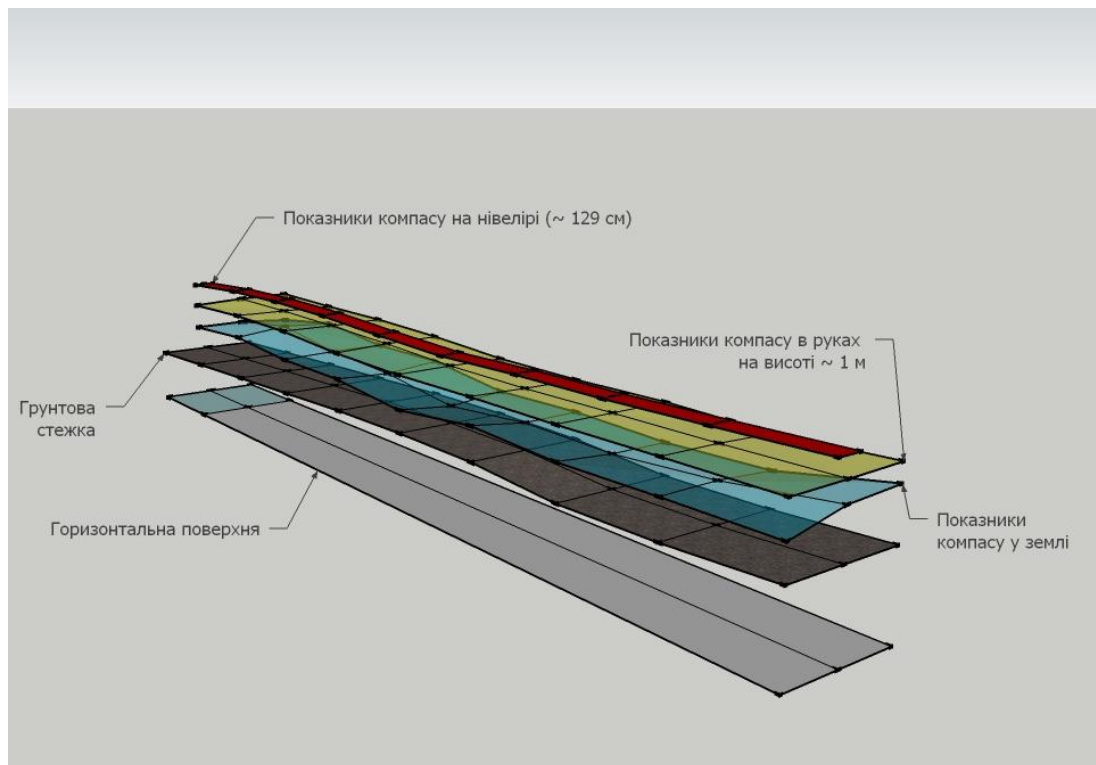


Рис. 3



2. **СЛУШАЛИ:** Отчет об участии Центра в Конференции «Экстрасенс – 2012» 14-4-2012 состоялась 2 Международная Конференция «Экстрасенс – 2012». УНИЦА «Зонд» осуществлялась сомодерация конференции, также был представлен доклад «Аномальные явления и человеческое сознание». Тезисы доклада будут опубликованы впоследствии.



Рис.5. Доклад УНИЦА «Зонд» на конференции

3. СЛУШАЛИ: Планирование функционирования Центра в майские праздники. Предложено провести очередное Заседание Центра 30.05.2012.

ПОСТАНОВИЛИ:

Организационно подготовить проведение очередного Заседания Центра 30.05.2012.

Глава координационного совета Центра

Билык А.

Второй зам. главы координационного совета Центра, зав. отделом информационно-технического обеспечения

Кириченко А.